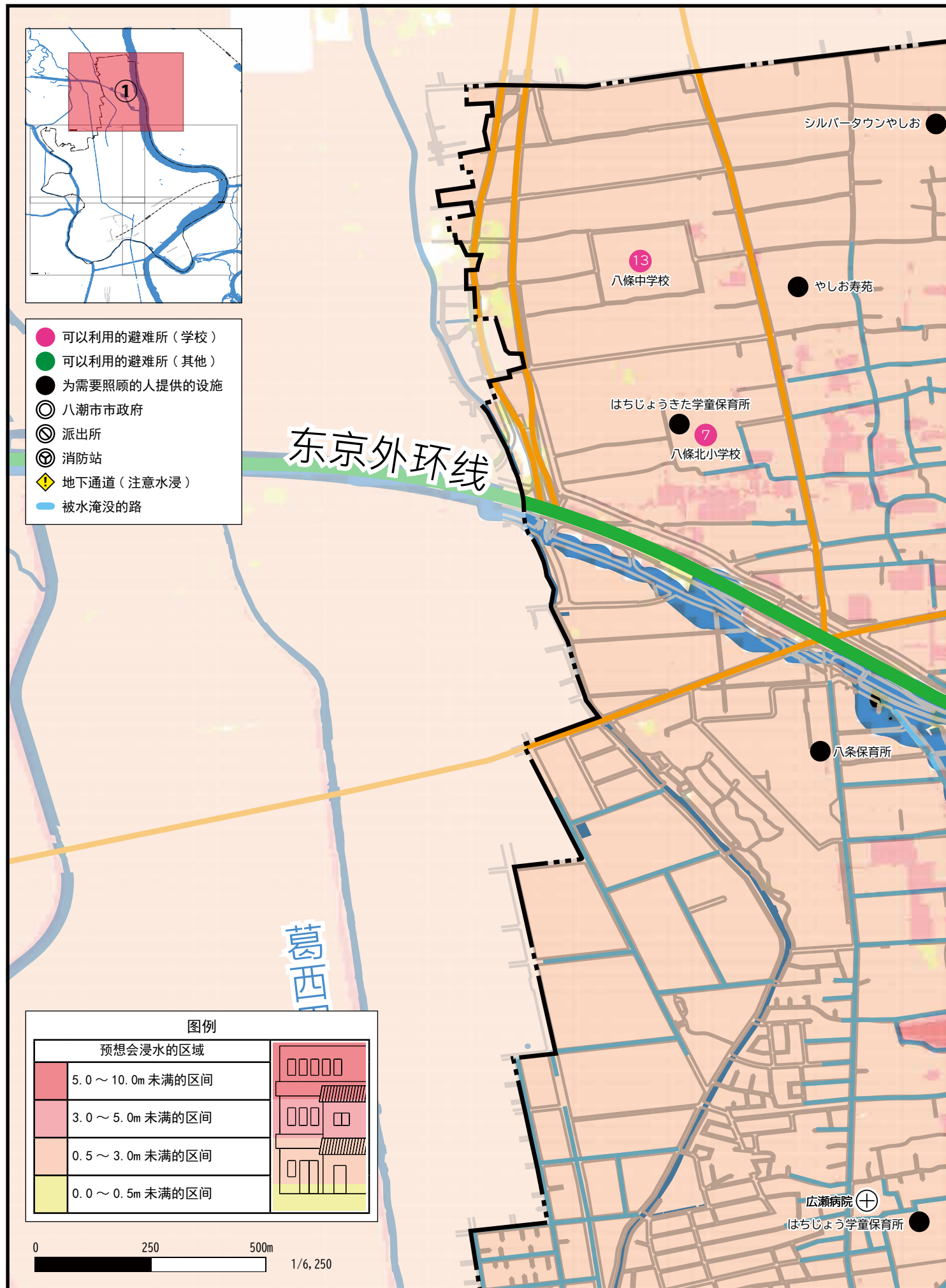
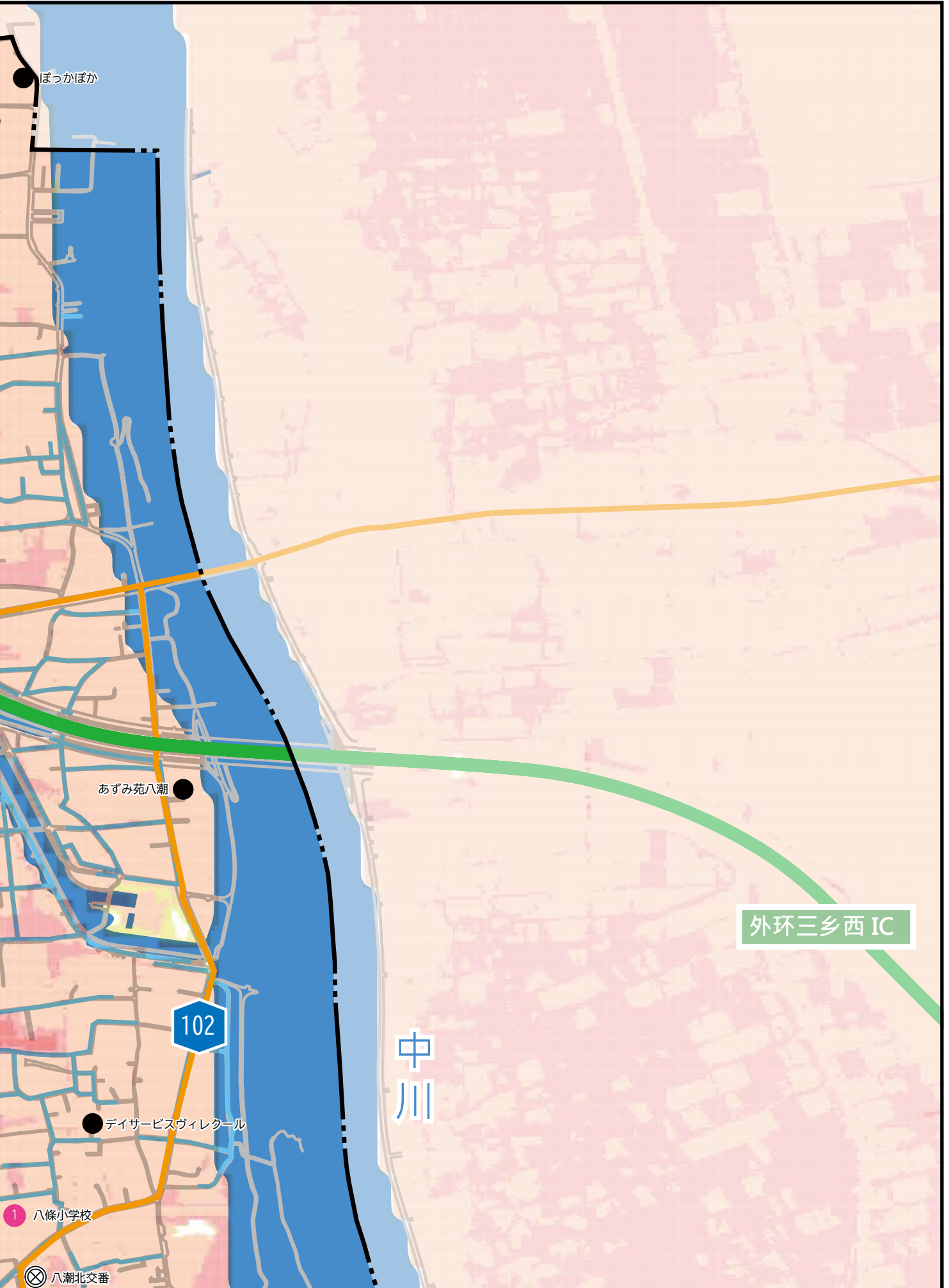
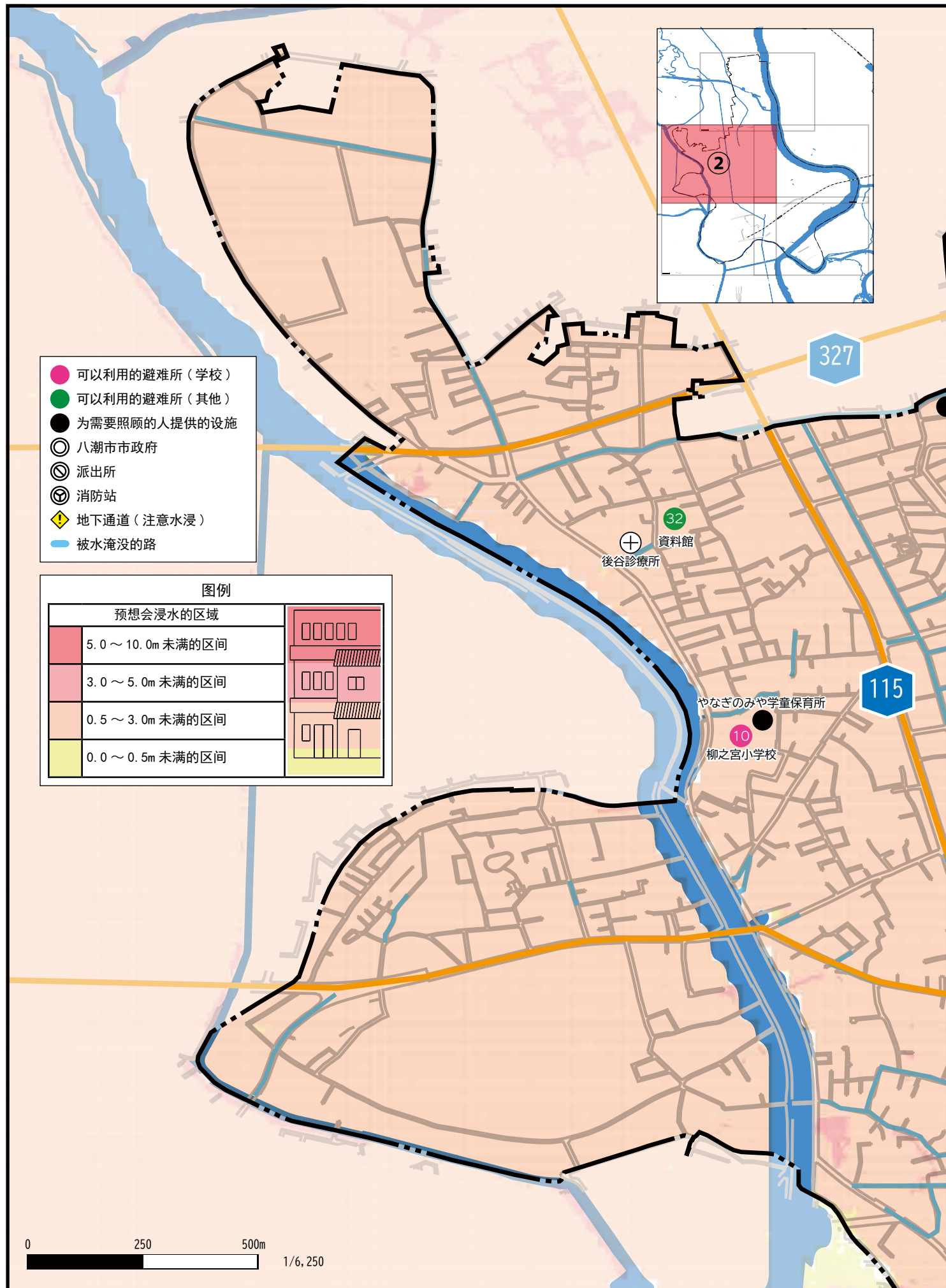


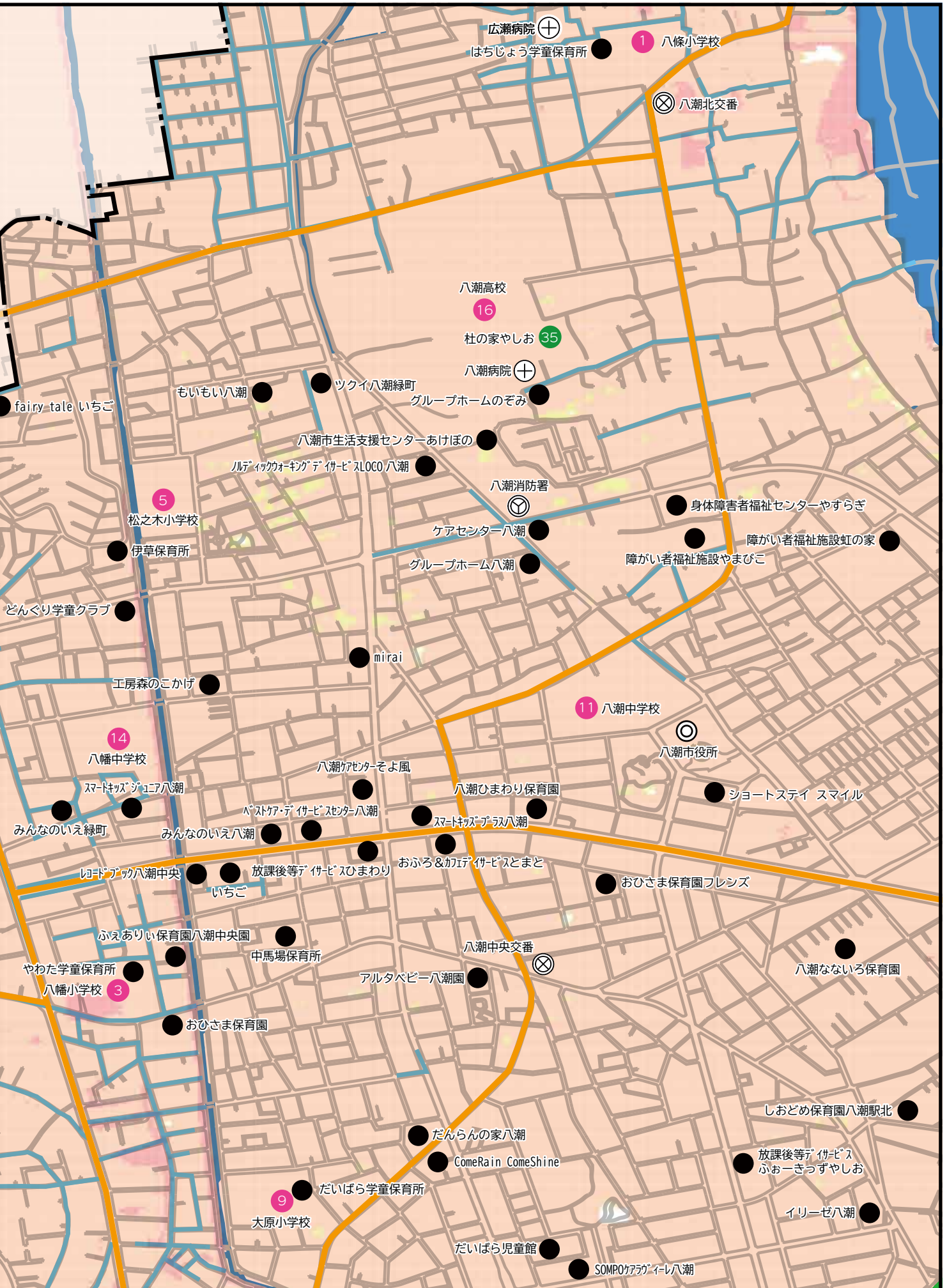
详细的洪水危害度地图（利根川）





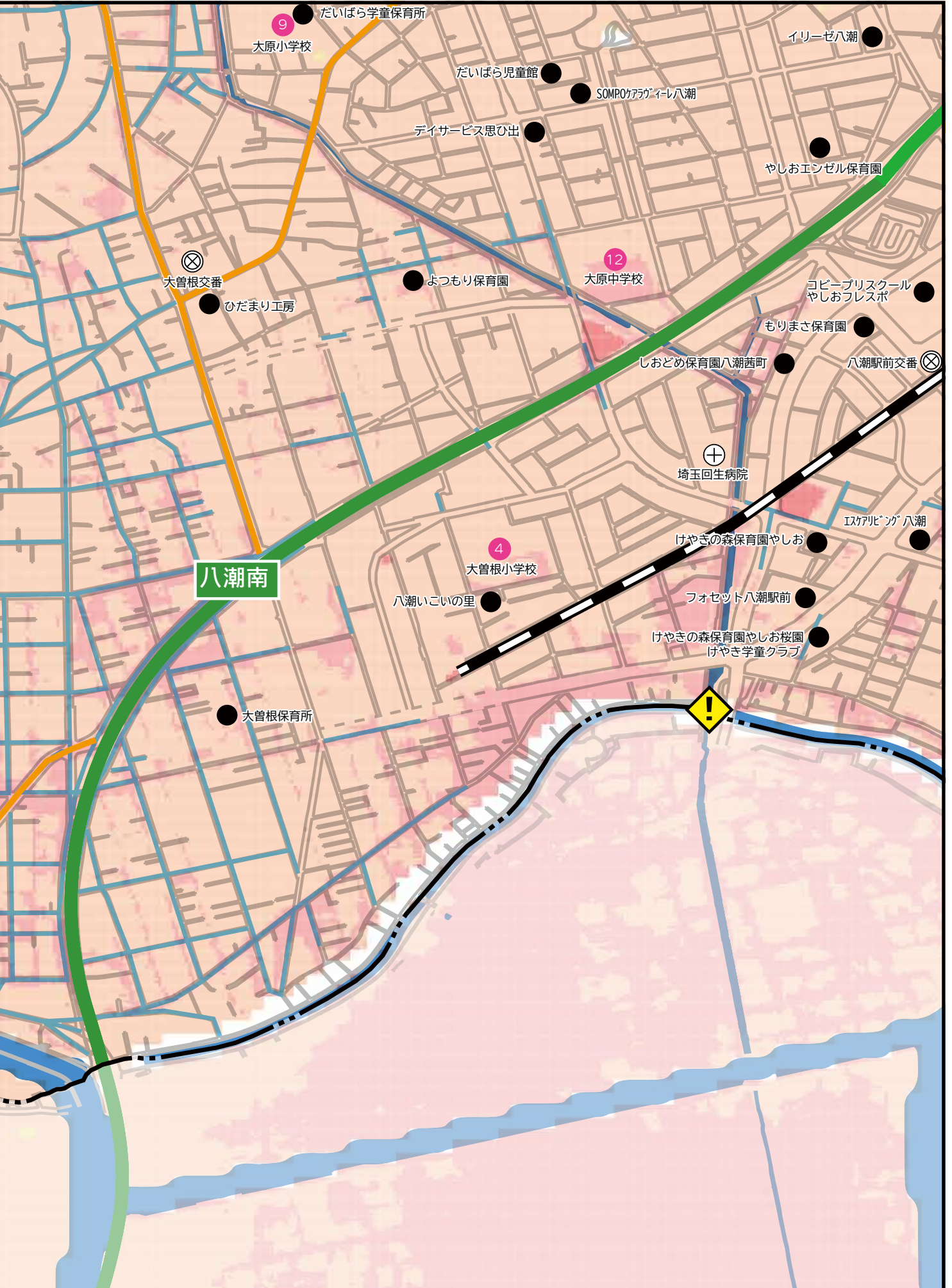
详细的洪水危害度地图（利根川）





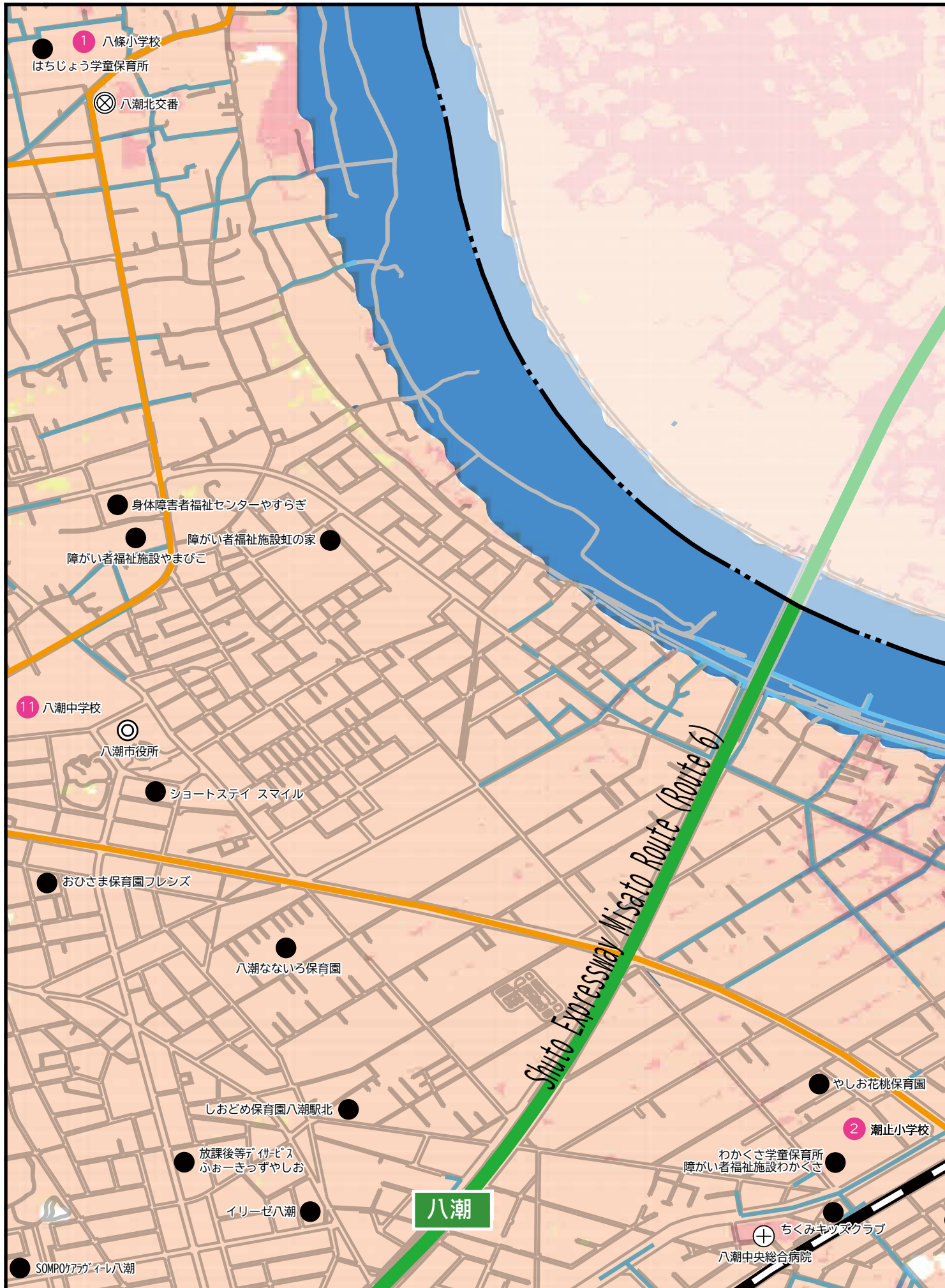
详细的洪水危害度地图（利根川）





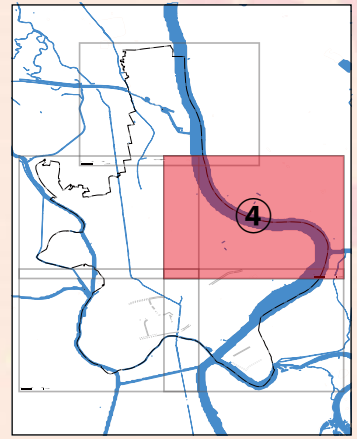
洪水危害度地図

详细的洪水危害度地图（利根川）

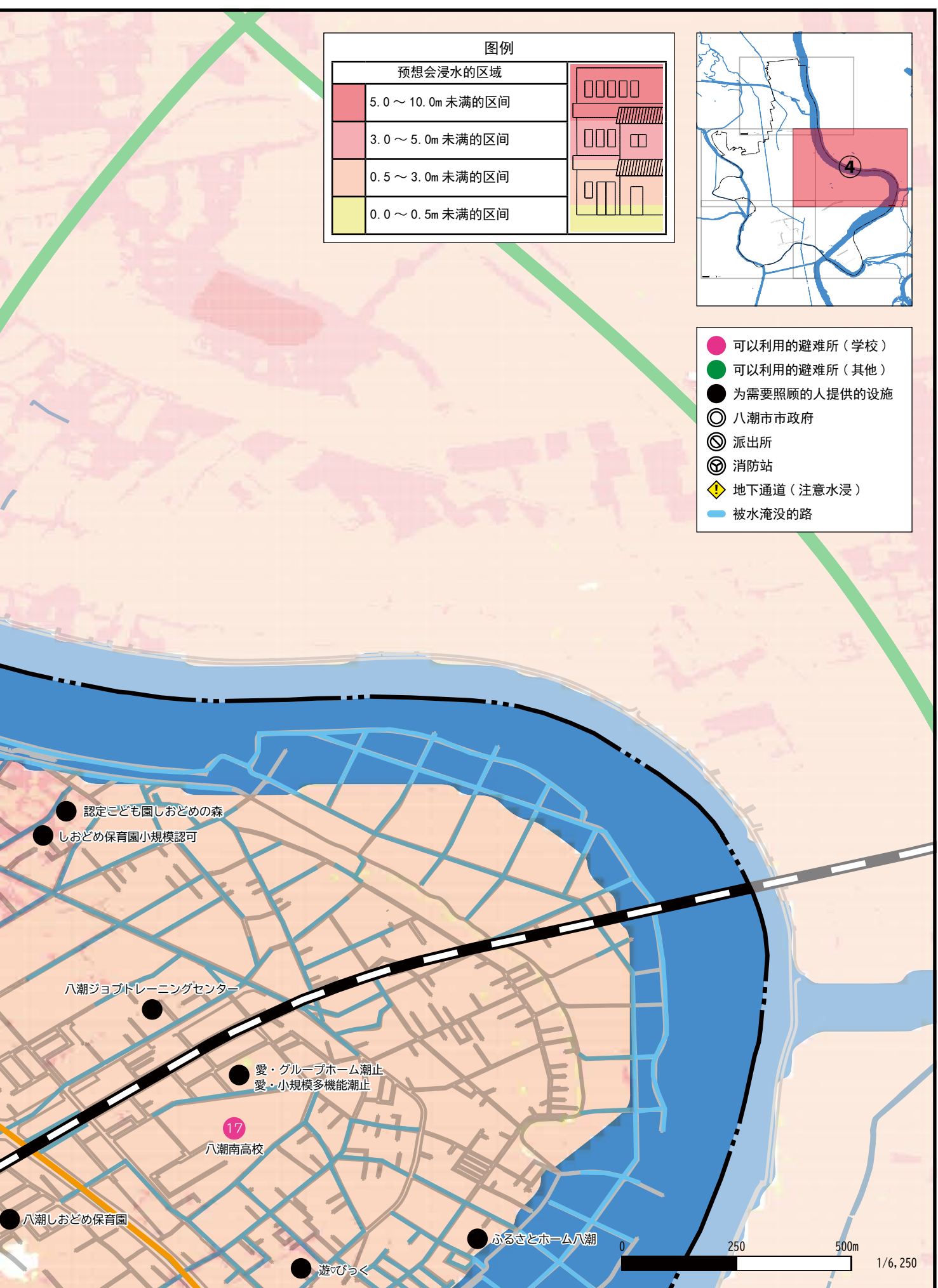


图例

予想会浸水の区域		
5.0 ~ 10.0m 未満の区間		
3.0 ~ 5.0m 未満の区間		
0.5 ~ 3.0m 未満の区間		
0.0 ~ 0.5m 未満の区間		



- 可以利用の避難所（学校）
- 可以利用の避難所（其他）
- 为需要照顾的人提供的设施
- 八潮市市政府
- 派出所
- 消防站
- 地下通道（注意水浸）
- 被水淹没的路



详细的洪水危害度地图（利根川）

