
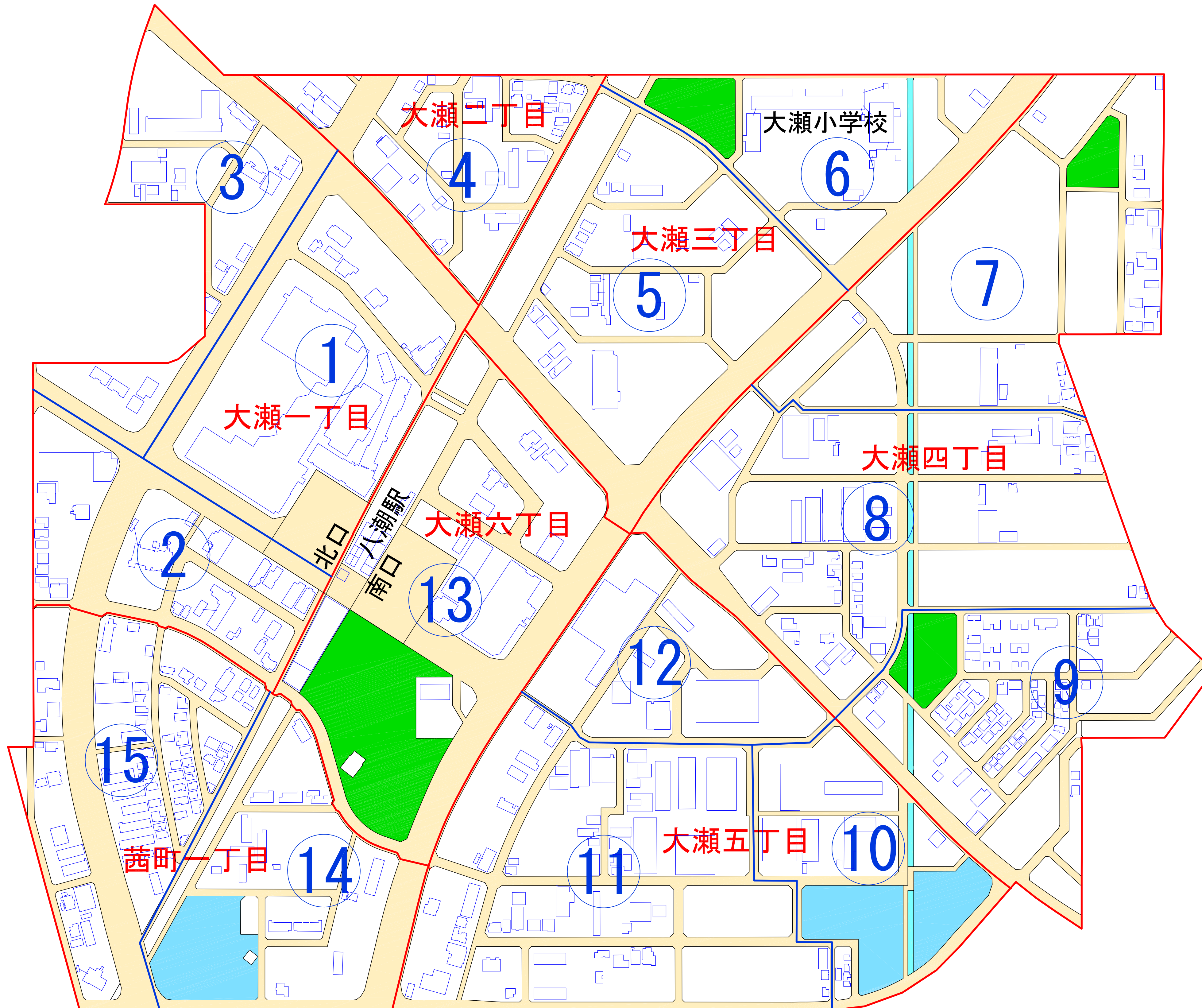


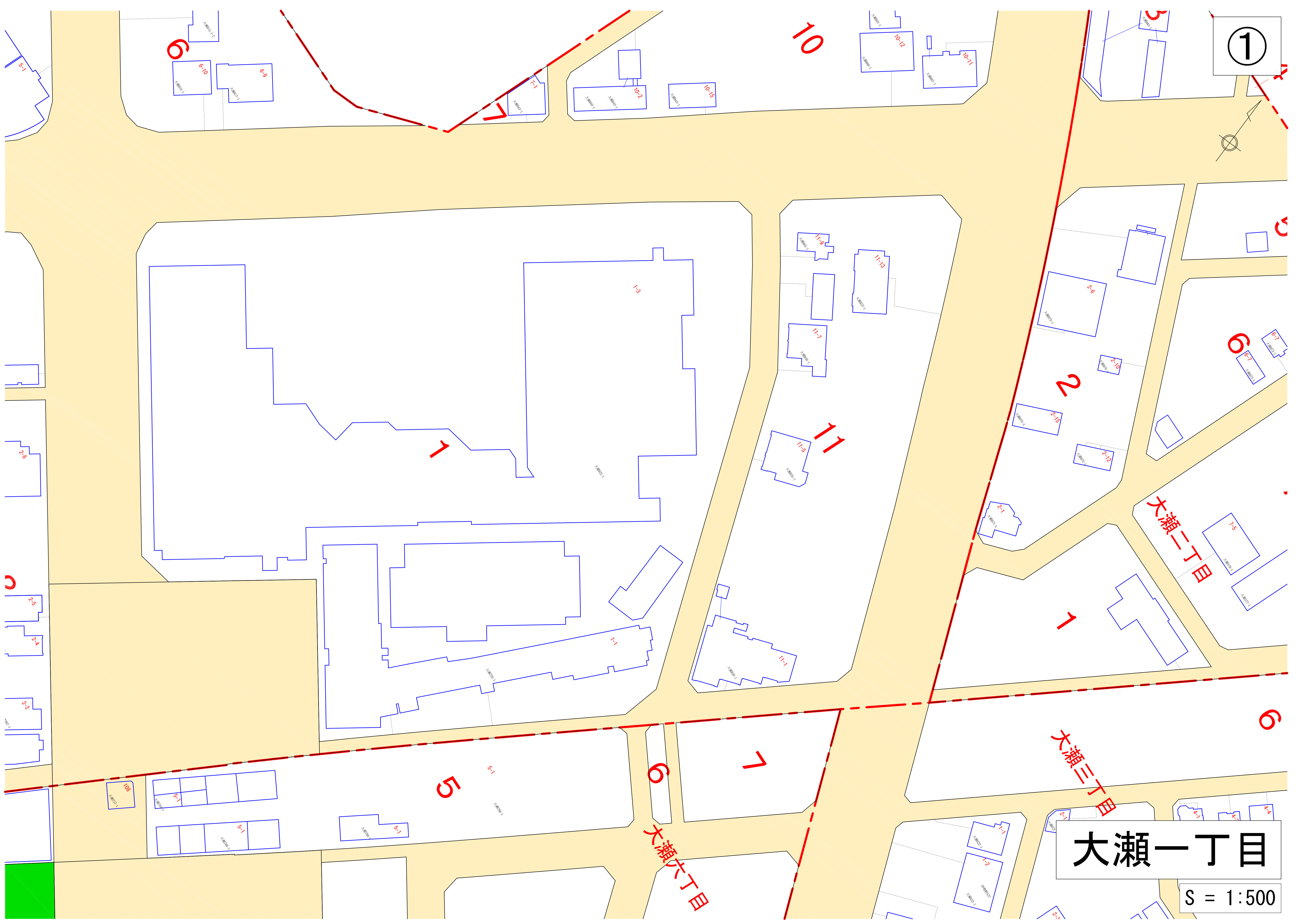
草加都市計画事業 八潮南部中央一体型特定土地区画整理事業

平成27年1月30日 公告
平成27年1月31日 実施

新旧住所対照案内図



凡 例	
-----	新 町 界
大瀬一丁目	新 町 名
①	区 割 線
①	区 割 番 号
1-2	新 地 番
1-2	新 住 所
大瀬900-1	従 前 住 所
□	建 物 形 状
-----	出 入 口 線
■	道 路
■	水 路・調 整 池
■	公 園



1

6

10

2

11

6

大瀬二丁目

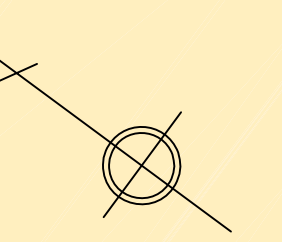
大瀬三丁目

大瀬六丁目

大瀬一丁目

S = 1:500

②

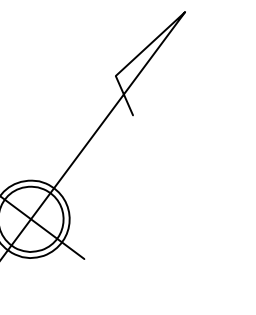


大瀬六丁目



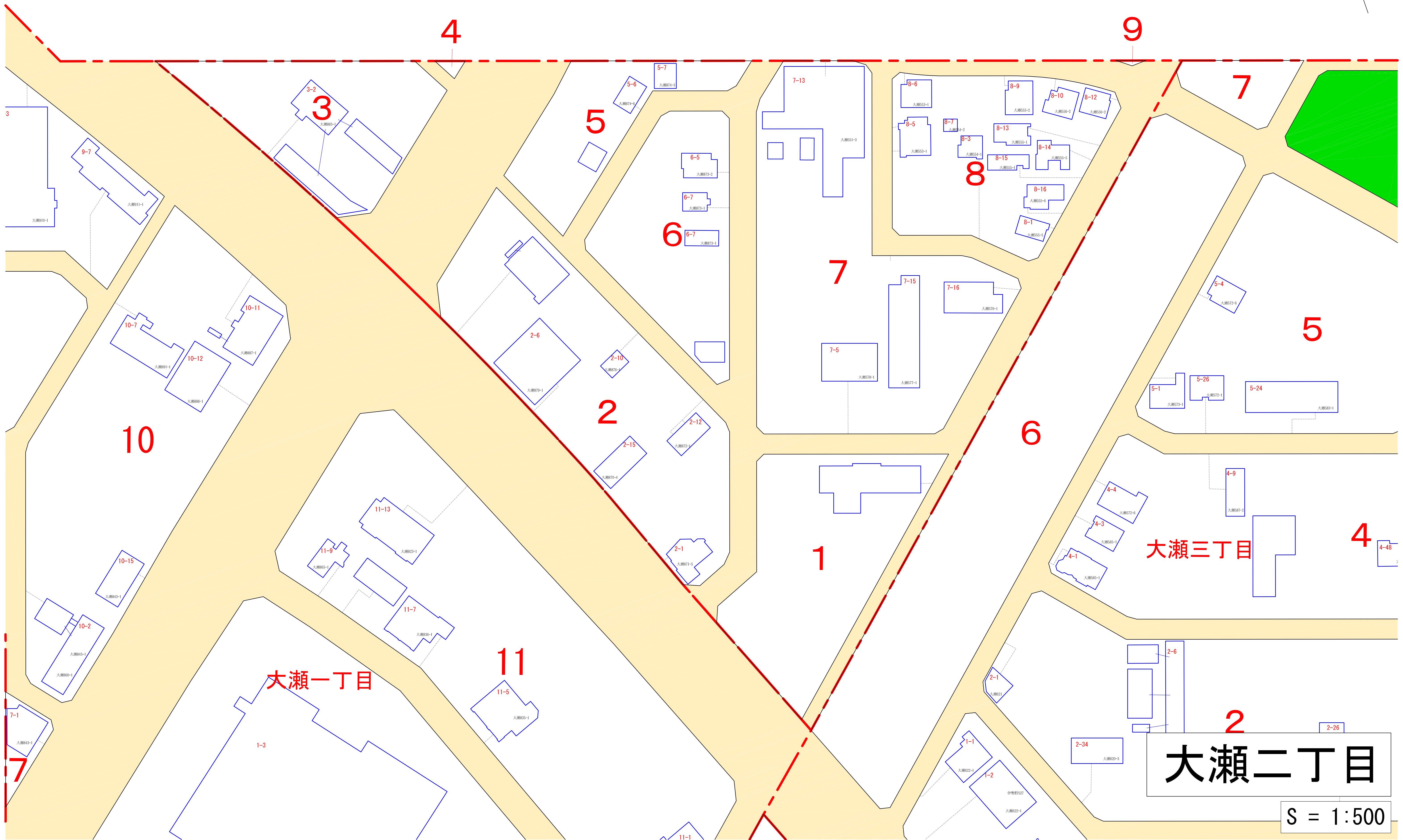
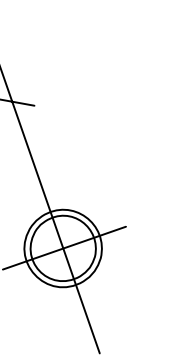
大瀬一丁目

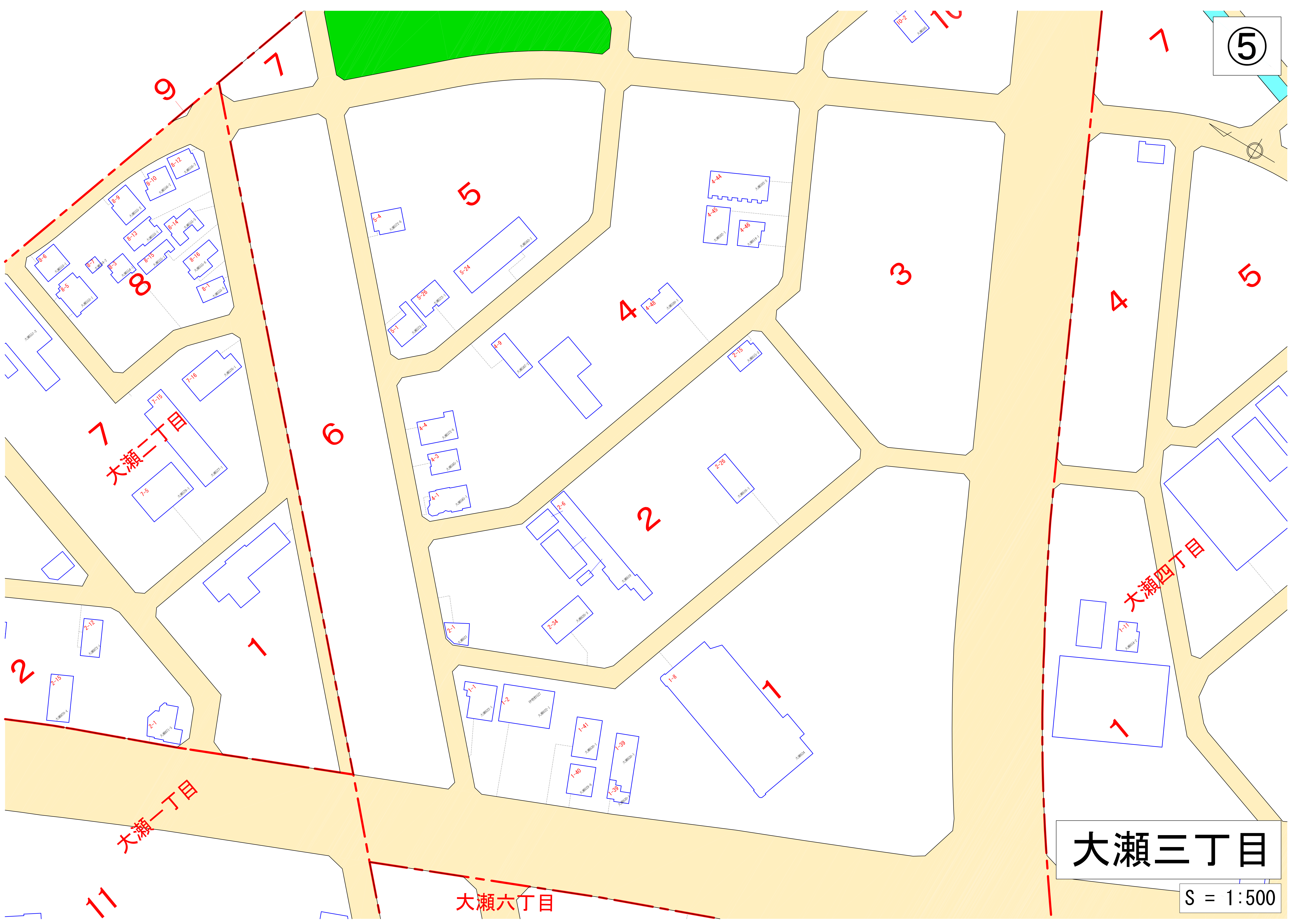
S = 1:500



大瀬一丁目

S = 1:500





⑤

大瀬三丁目

S = 1:500

大瀬四丁目

大瀬一丁目

大瀬二丁目

大瀬六丁目

4

5

3

4

2

5

8

7

1

6

9

7

7

10

10-2

1

1

1-8

1-39

1-40

1-41

1-1

1-2

2-24

2-6

2-26

2-15

4-46

4-44

4-45

4-46

4-9

4-4

4-3

4-1

2-1

5-1

5-26

5-24

5-A

8-1

8-14

8-15

8-16

7-16

7-15

7-5

8-6

8-7

8-3

8-5

8-9

8-10

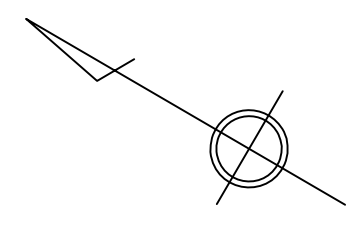
8-12

2-10


2-16

2-1

⑥



10



12

11

大瀬四丁目

9

9-1

9-1

8

10-2

10

7

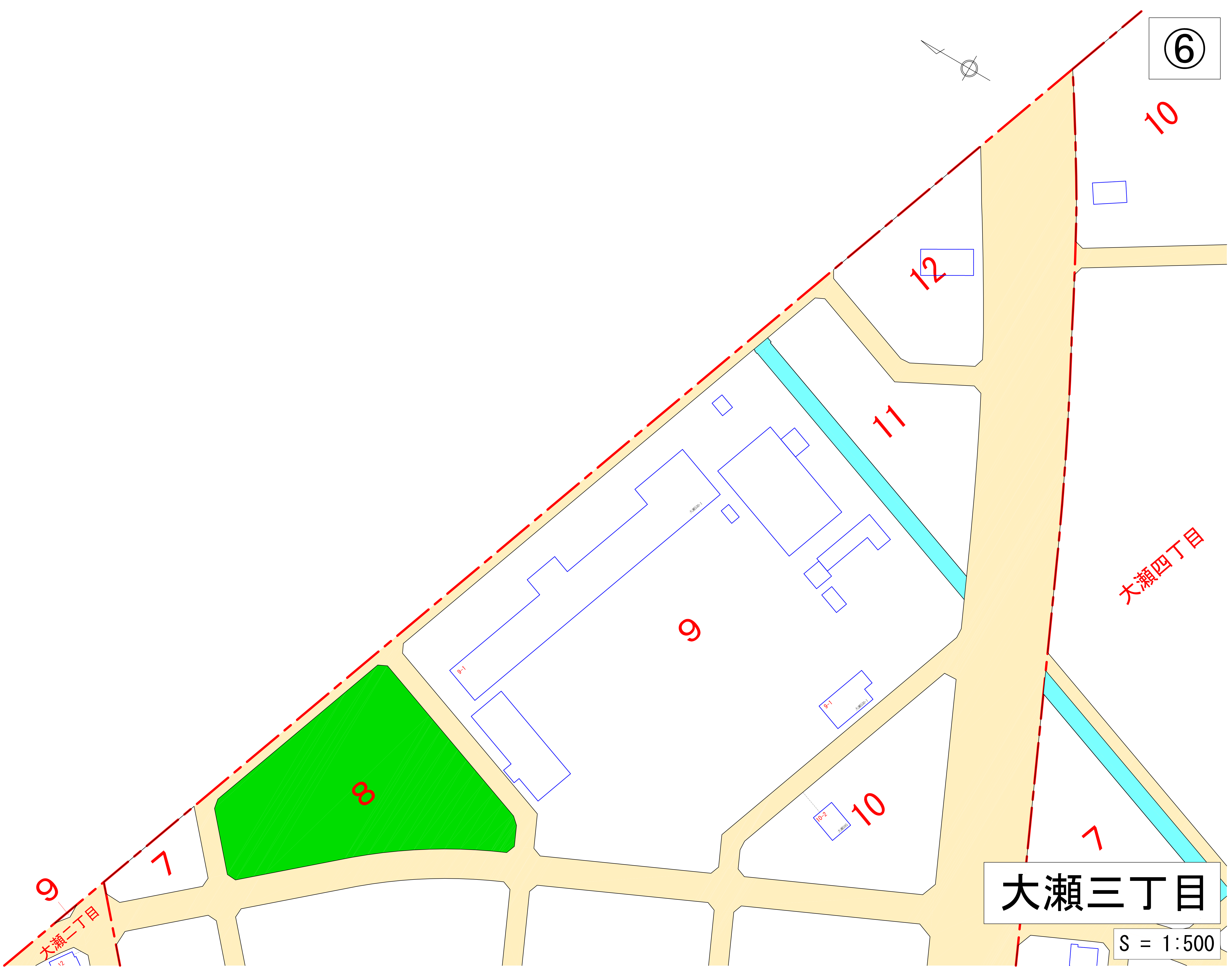
9

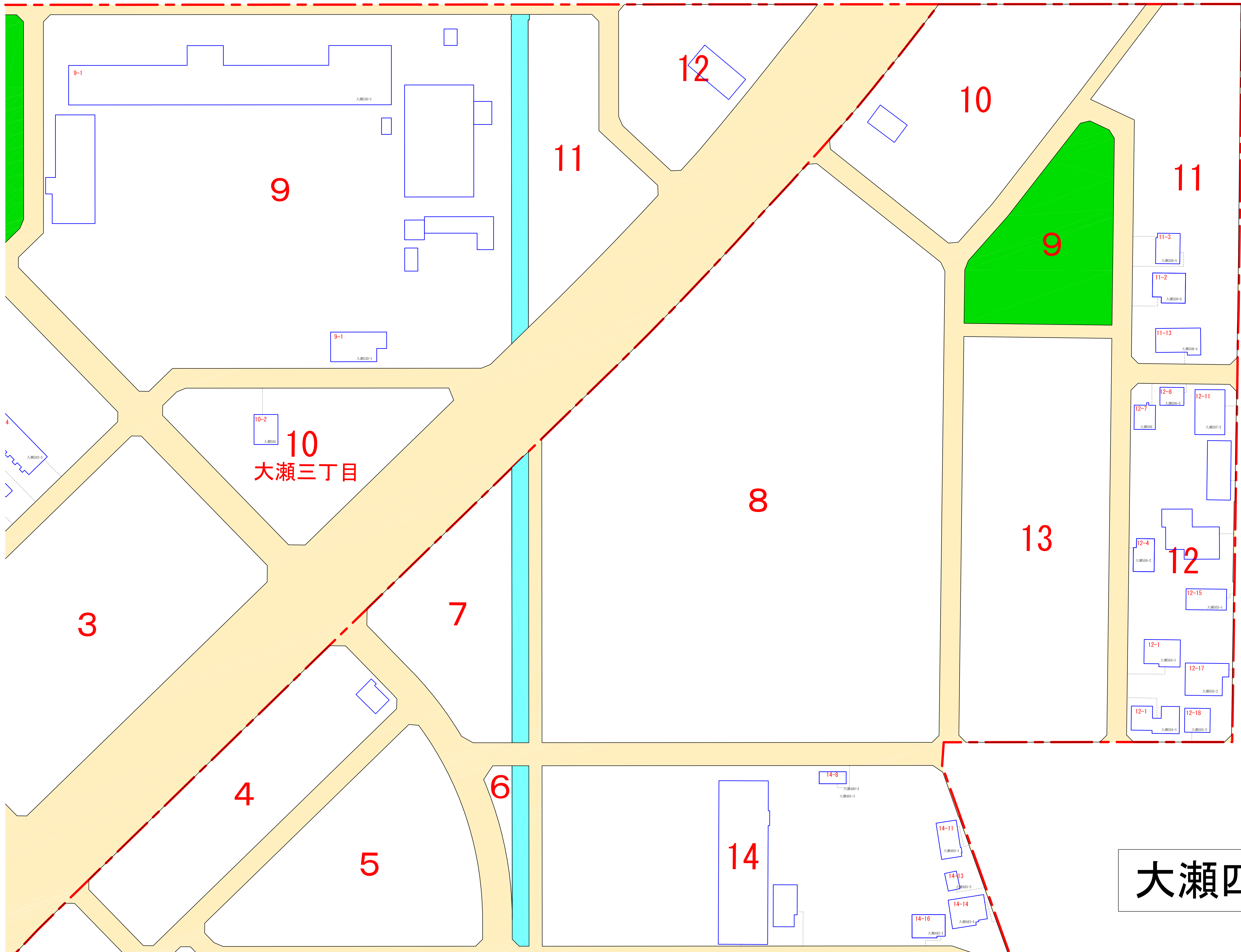
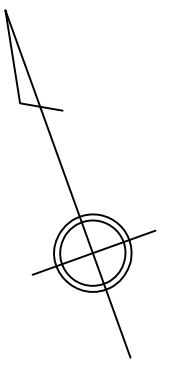
7

大瀬三丁目

大瀬三丁目

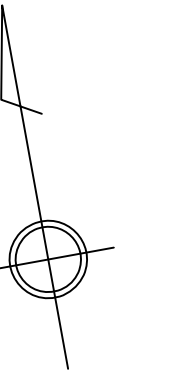
S = 1:500





大瀬四丁目

S = 1:500



大瀬三丁目

1

3

5

14

15

2

16

35

34

17

2

大瀬五丁目

33

30

31


18

大瀬四丁目

4

9

16



17

18

19

20

21

24

22

23

31

30

32

29

28

27

26

25

6

5

18

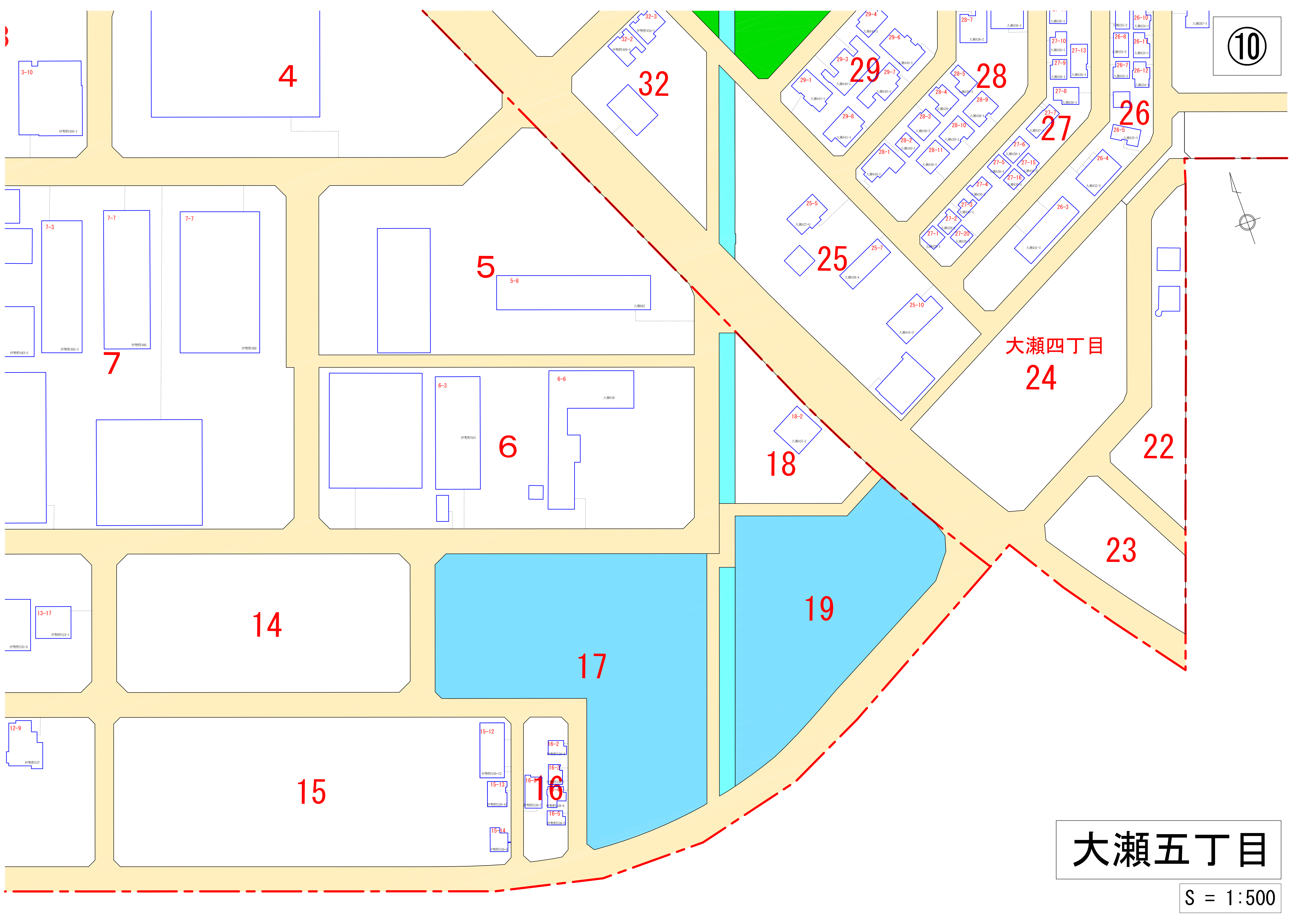
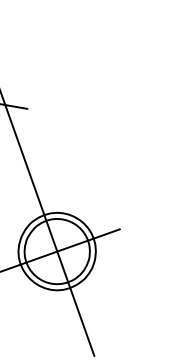
大瀬五丁目

17

19

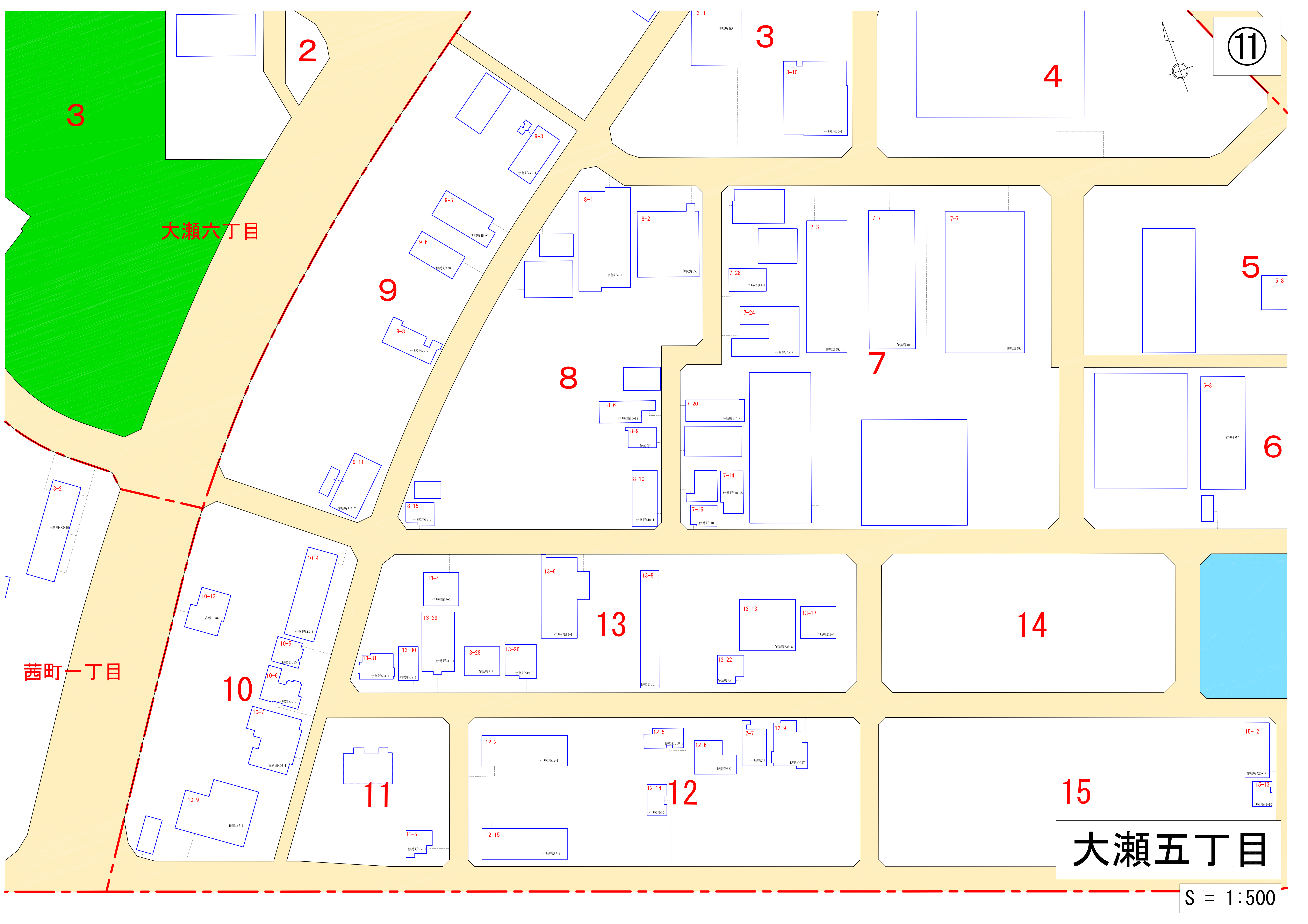
大瀬四丁目

S = 1:500

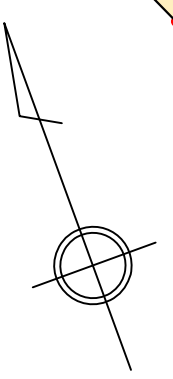


大瀬五丁目

S = 1:500



11



大瀬六丁目

茜町一丁目

大瀬五丁目

S = 1:500

2

3

4

5

6

8

7

13

14

10

11

12

15

3

9

3-10

5-8

6-3

15-12

15-13

15-14

9-3

8-1

8-2

7-3

7-7

7-7

7-28

7-24

5-8

6-3

9-11

8-15

8-6

8-9

8-10

7-20

7-14

7-16

10-4

13-4

13-6

13-8

13-13

13-17

10-13

10-5

10-6

10-7

10-9

13-31

13-30

13-29

13-28

13-26

13-22

12-2

12-5

12-6

12-7

12-9

12-14

12-15

15-12

15-13

15-14

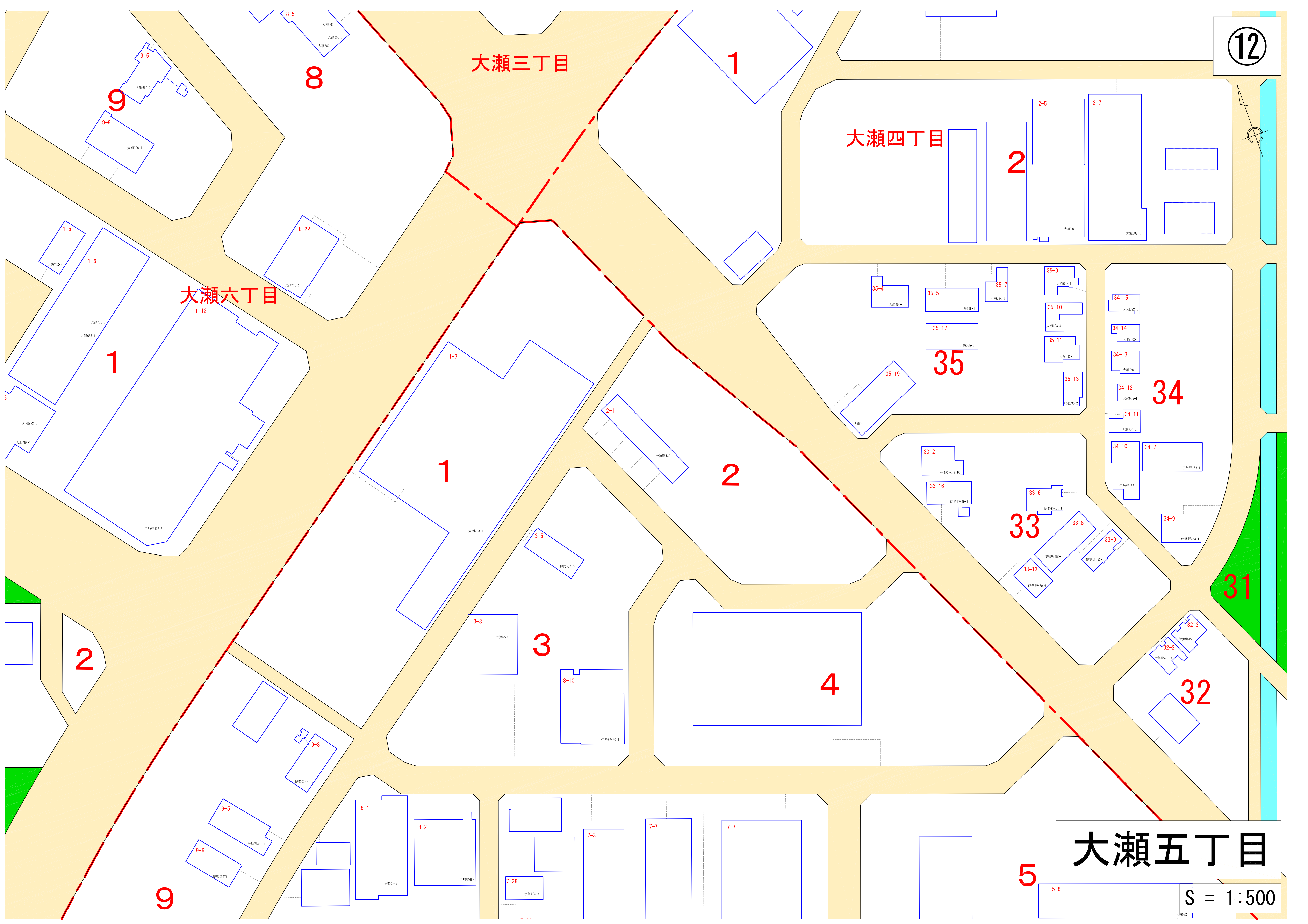
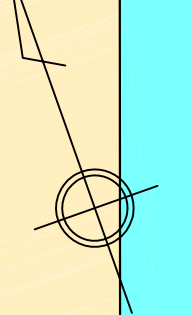
11-5

大瀬三丁目

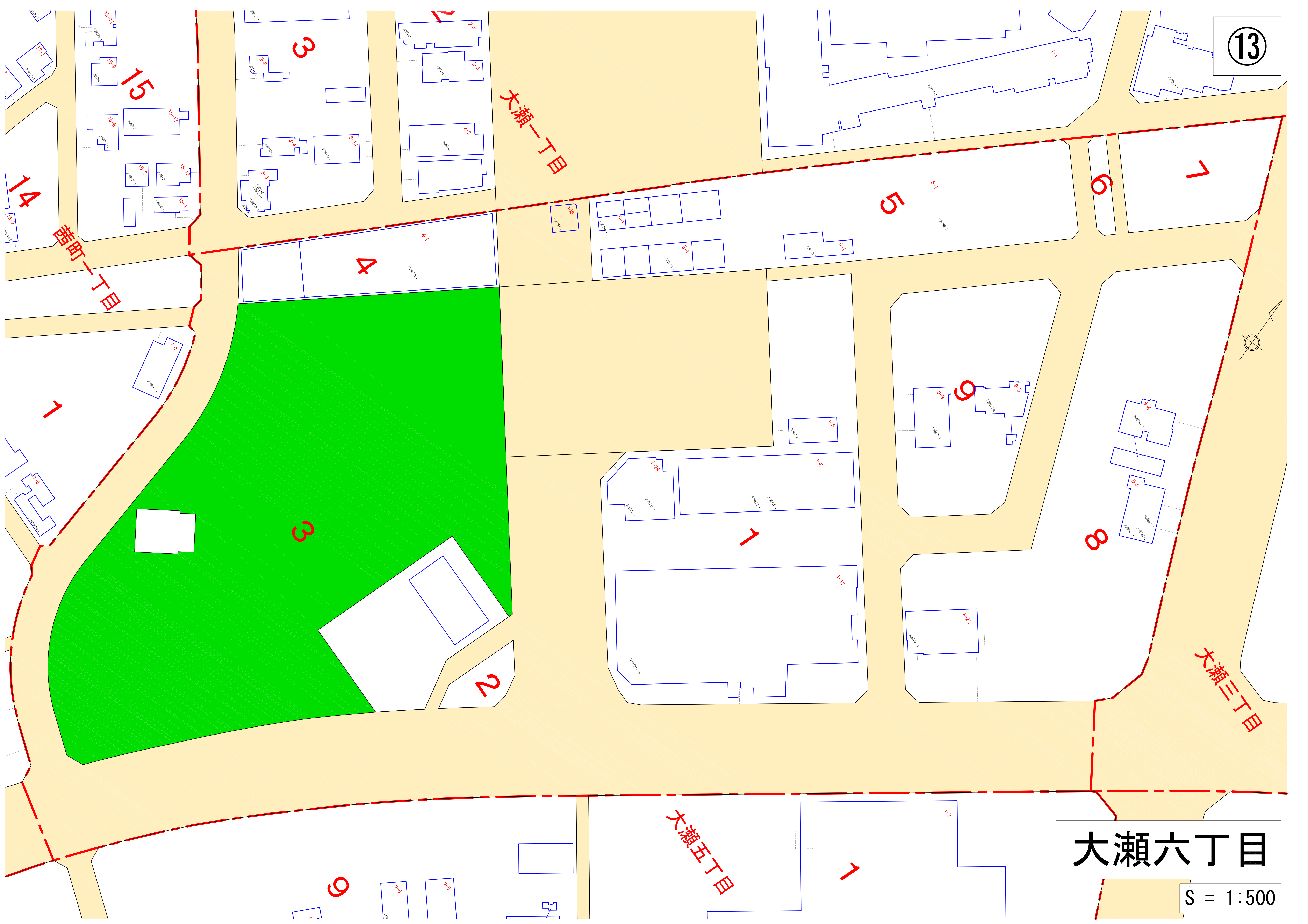
大瀬四丁目

大瀬六丁目

大瀬五丁目



S = 1:500



13

大瀬一丁目

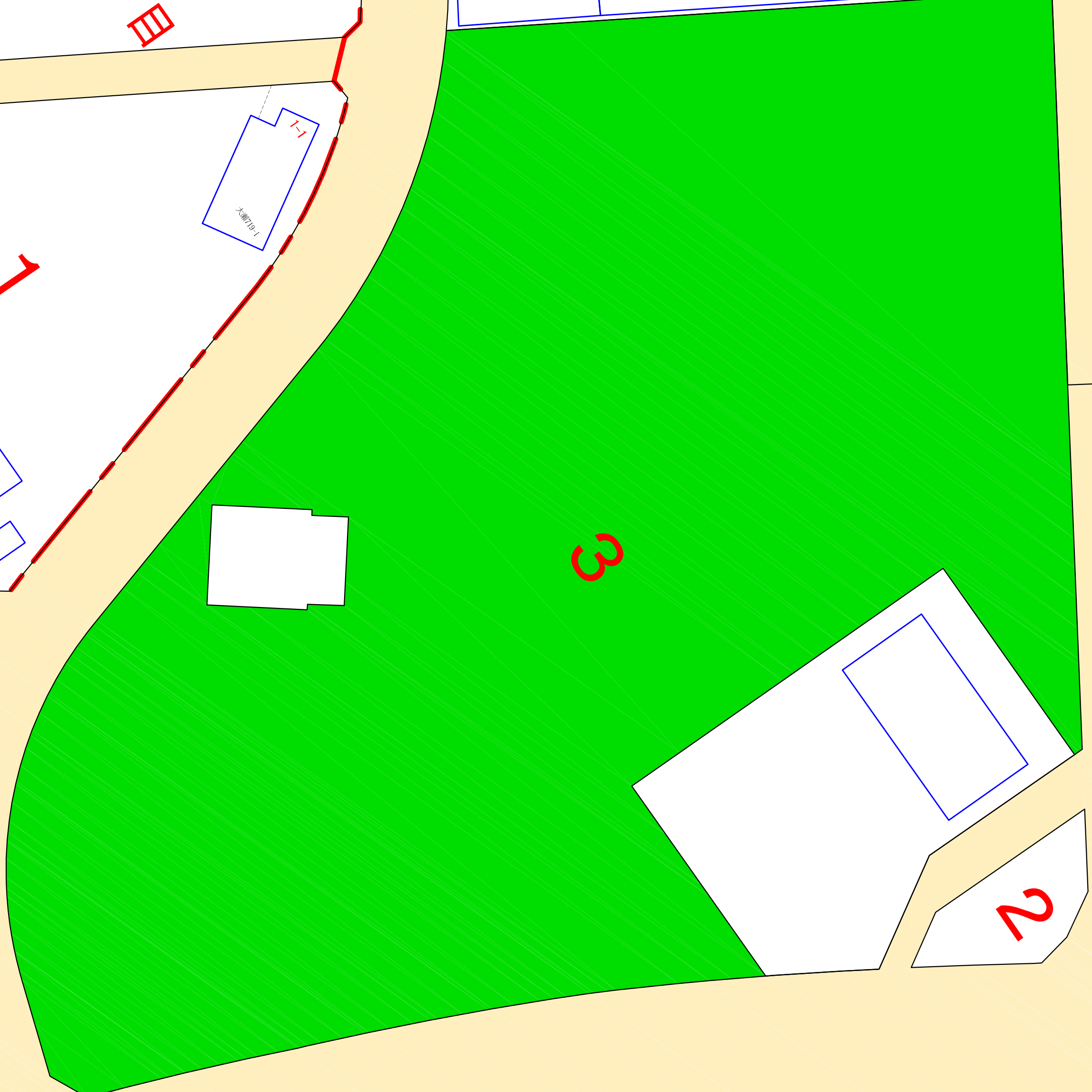
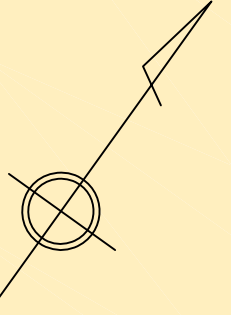
大瀬一丁目

大瀬三丁目

大瀬五丁目

大瀬六丁目

S = 1:500



14

15

3

2

6

5

4

1

3

2

1

9

8

6

1

14

大瀬六丁目

4

大瀬六丁目 3

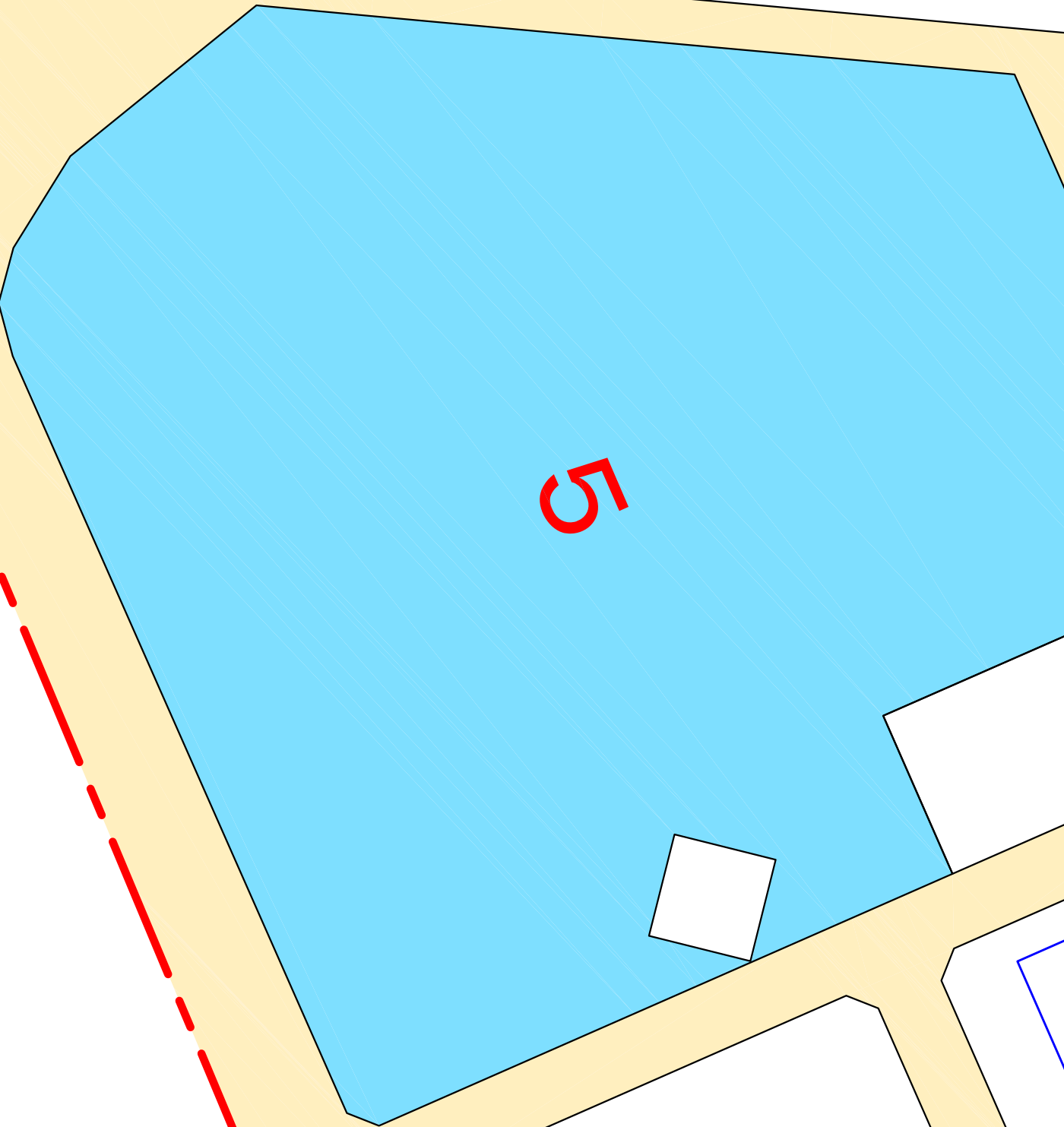
2

茜町一丁目

大瀬五丁目

S = 1:500

6



5

19

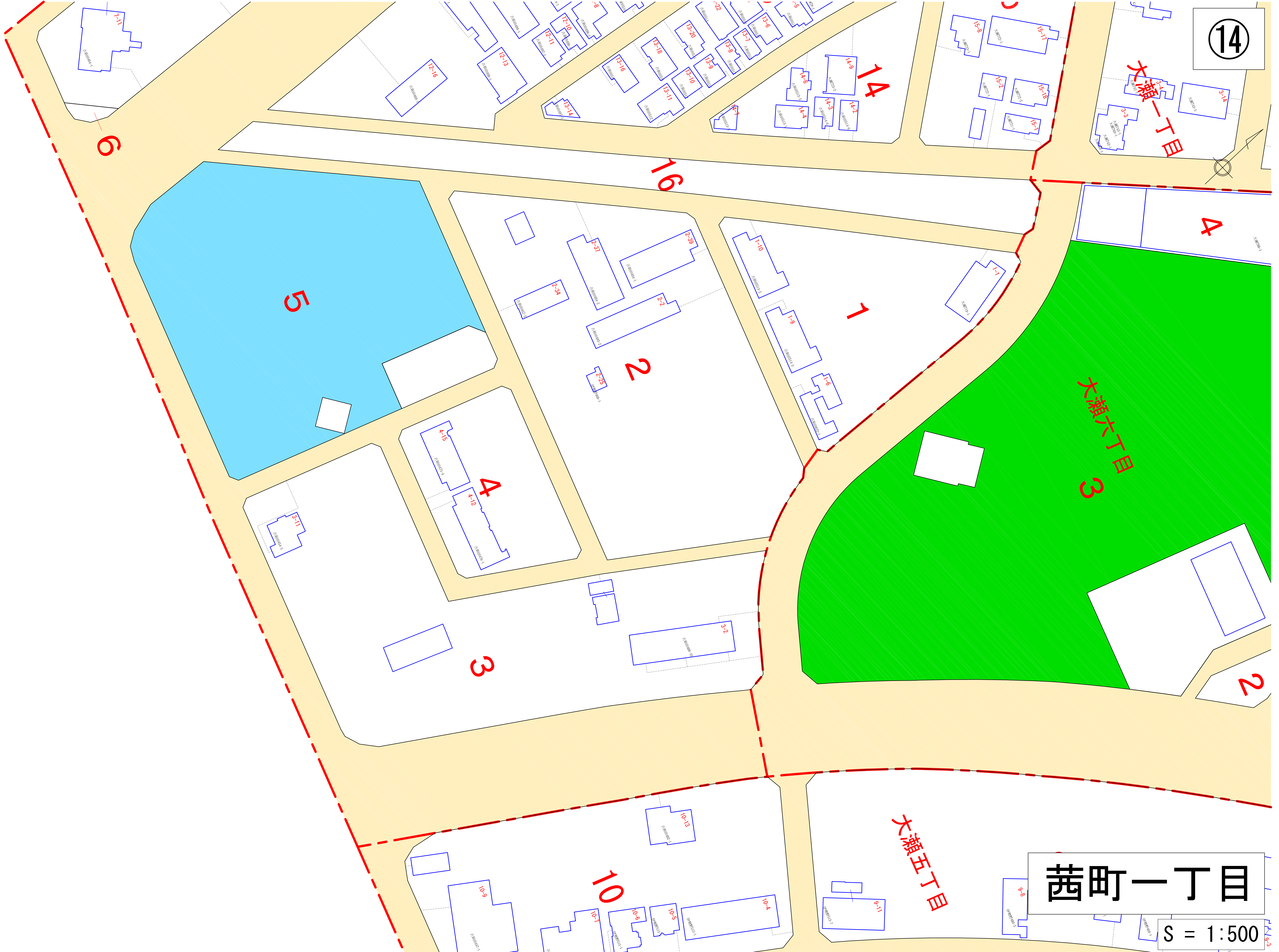
1

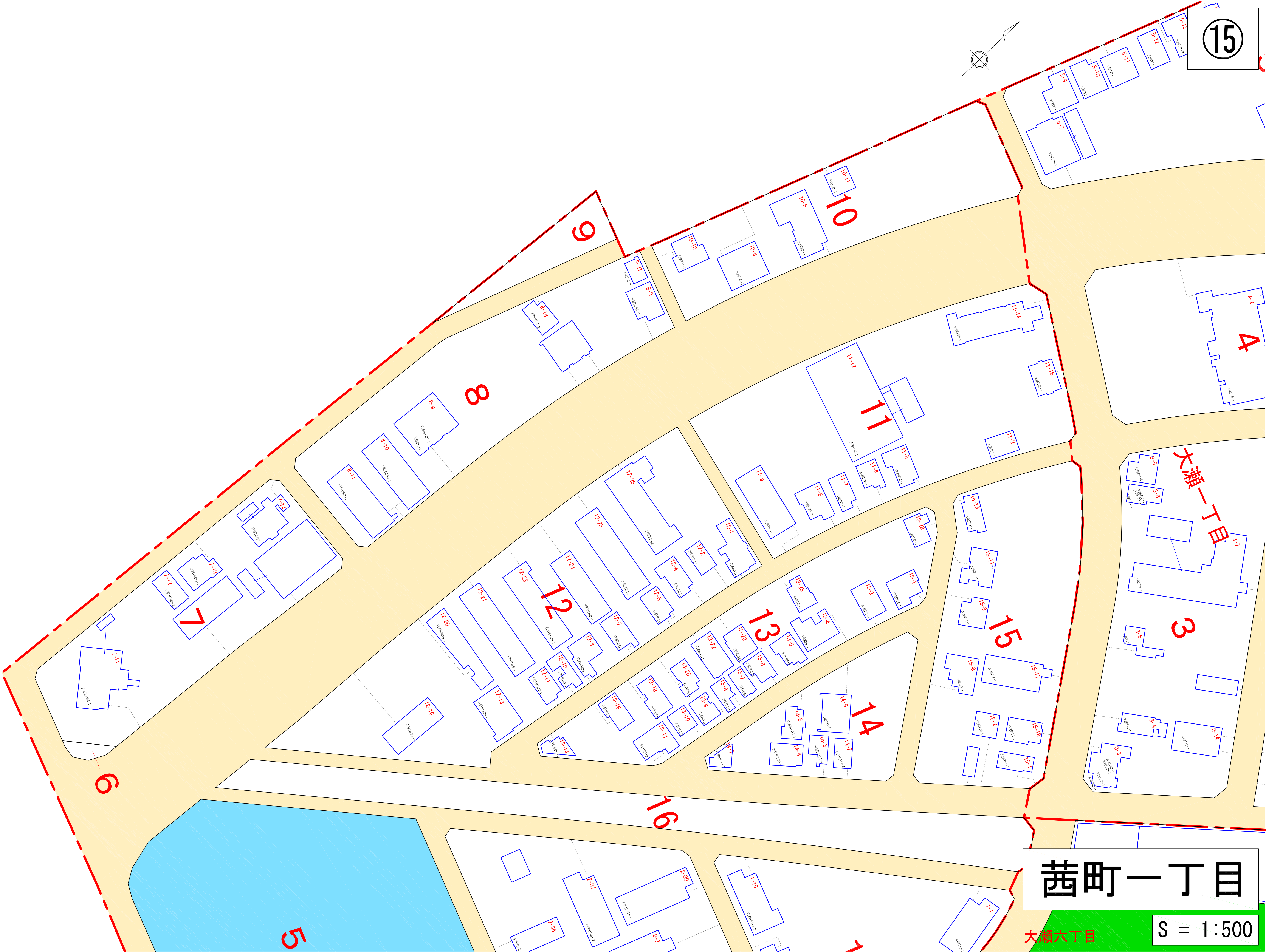
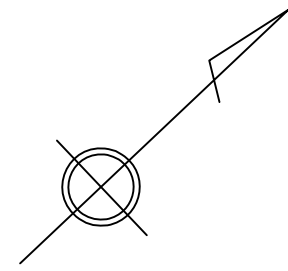
2

4

3

10





茜町一丁目

S = 1:500

大瀬六丁目

大瀬一丁目

6

7

8

9

10

11

12

13

14

15

3

4

5

16

1