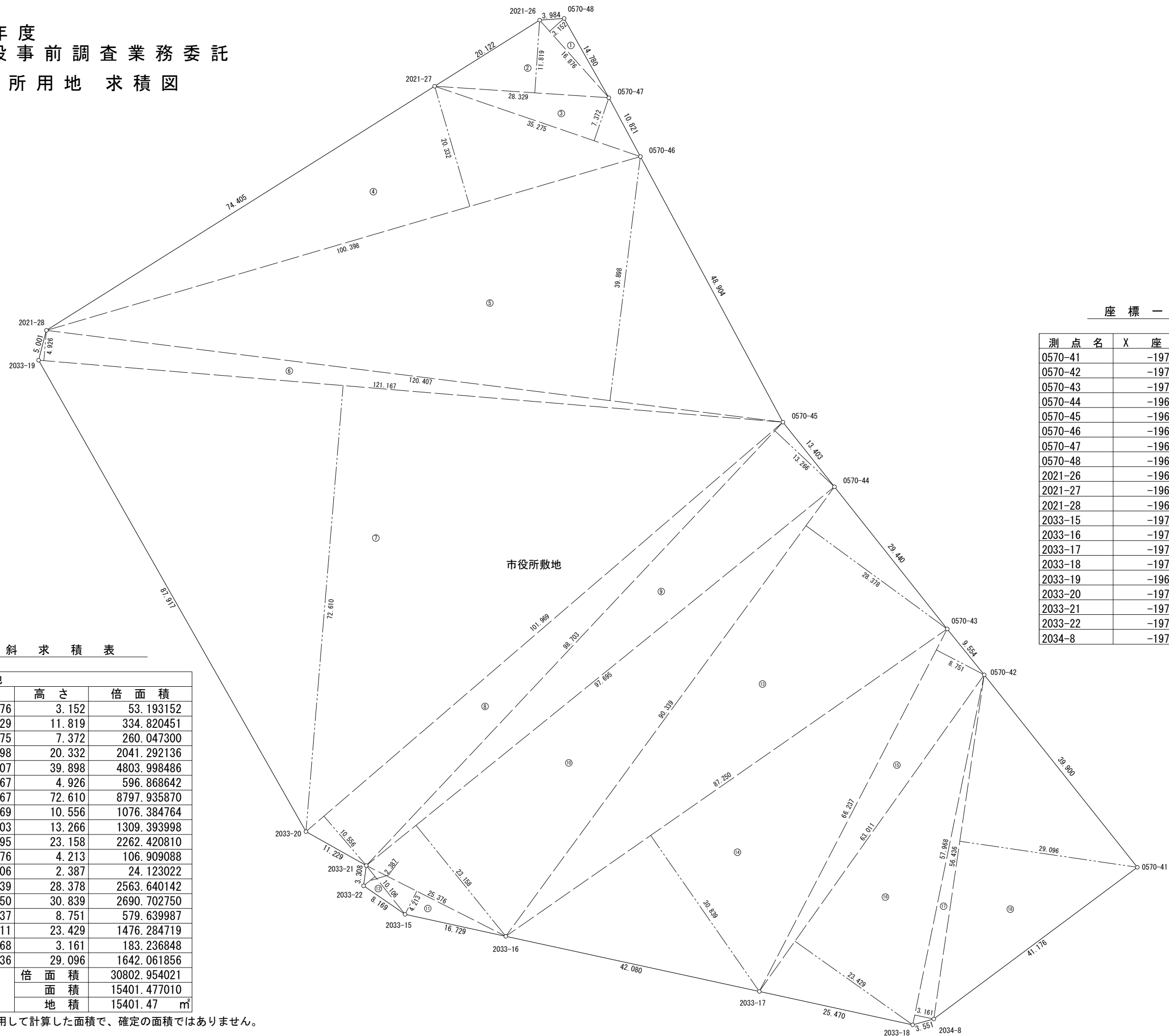



平成30年度  
庁舎建設事前調査業務委託  
市役所用地 求積図



座標一覧表

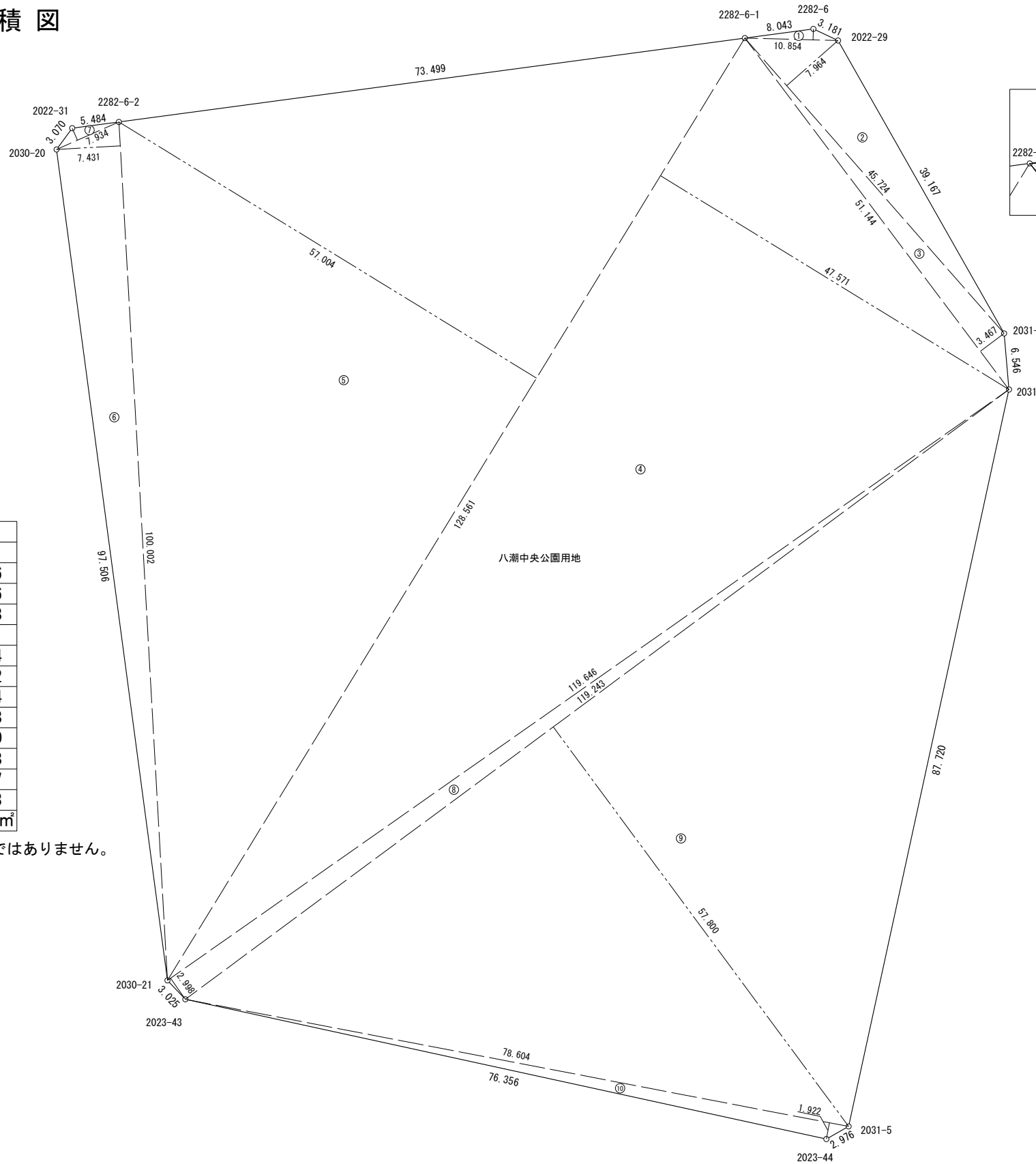
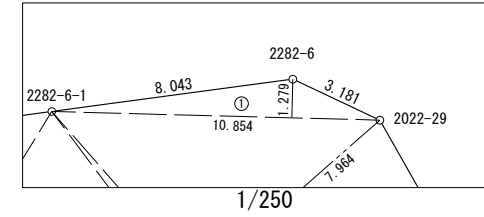
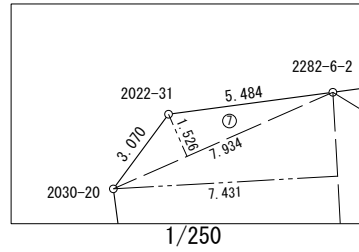
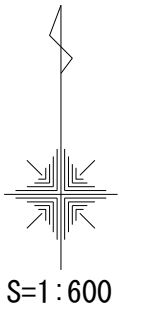
測点名	X座標	Y座標
0570-41	-19756.014	642.869
0570-42	-19724.784	618.036
0570-43	-19717.351	612.033
0570-44	-19694.280	593.745
0570-45	-19683.802	585.387
0570-46	-19640.712	562.260
0570-47	-19631.173	557.151
0570-48	-19618.300	549.890
2021-26	-19618.581	545.916
2021-27	-19629.295	528.884
2021-28	-19668.914	465.904
2033-15	-19763.647	524.088
2033-16	-19767.211	540.433
2033-17	-19776.157	581.551
2033-18	-19781.580	606.437
2033-19	-19673.752	464.638
2033-20	-19750.222	508.018
2033-21	-19755.735	517.800
2033-22	-19759.014	517.360
2034-8	-19780.624	609.857

三斜求積表

地番	市役所敷地		
NO.	底辺	高さ	倍面積
①	16.876	3.152	53.193152
②	28.329	11.819	334.820451
③	35.275	7.372	260.047300
④	100.398	20.332	2041.292136
⑤	120.407	39.898	4803.998486
⑥	121.167	4.926	596.868642
⑦	121.167	72.610	8797.935870
⑧	101.969	10.556	1076.384764
⑨	98.703	13.266	1309.393998
⑩	97.695	23.158	2262.420810
⑪	25.376	4.213	106.909088
⑫	10.106	2.387	24.123022
⑬	90.339	28.378	2563.640142
⑭	87.250	30.839	2690.702750
⑮	66.237	8.751	579.639987
⑯	63.011	23.429	1476.284719
⑰	57.968	3.161	183.236848
⑱	56.436	29.096	1642.061856
		倍面積	30802.954021
		面積	15401.477010
		地積	15401.47 m <sup>2</sup>

※道路台帳座標を使用して計算した面積で、確定の面積ではありません。

平成30年度  
庁舎建設事前調査業務委託  
八潮中央公園用地 求積図



三 斜 求 積 表

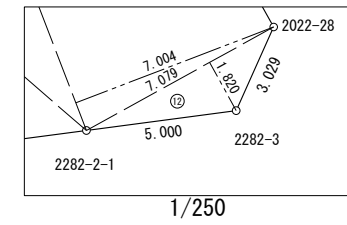
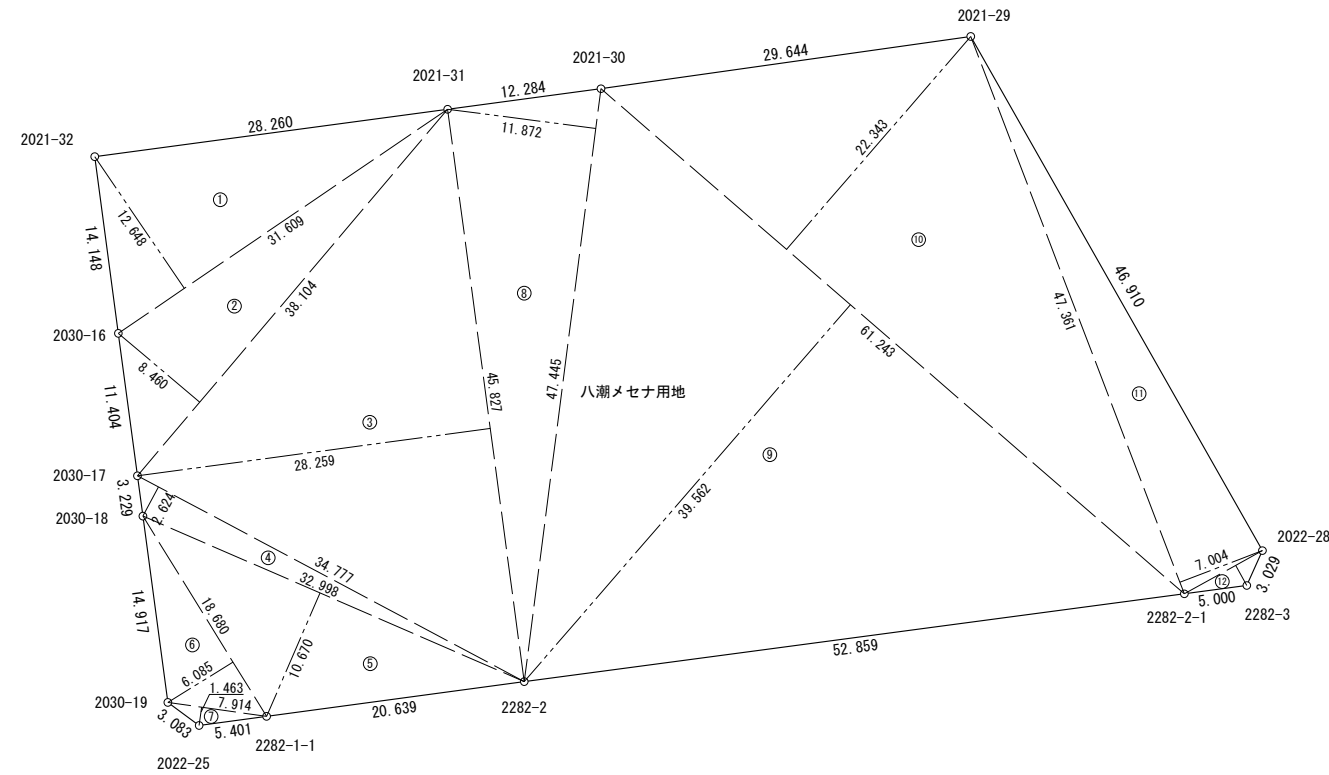

八潮中央公園用地			
地番 NO.	底辺	高さ	倍面積
①	10.854	1.279	13.882266
②	45.724	7.964	364.145936
③	51.144	3.467	177.316248
④	128.561	47.571	6115.775331
⑤	128.561	57.004	7328.491244
⑥	100.002	7.431	743.114862
⑦	7.934	1.526	12.107284
⑧	119.646	2.998	358.698708
⑨	119.243	57.800	6892.245400
⑩	78.604	1.922	151.076888
	倍面積		22156.854167
	面積		11078.427083
	地積		11078.42 m <sup>2</sup>

※道路台帳座標を使用して計算した面積で、確定の面積ではありません。

座 標 一 覧 表

測点名	X 座標	Y 座標
2022-31	-19735.482	390.941
2030-20	-19737.949	389.114
2030-21	-19834.596	402.027
2023-43	-19836.792	404.107
2023-44	-19853.042	478.714
2031-5	-19851.582	481.307
2031-6	-19765.869	499.965
2031-7	-19759.348	499.399
2022-29	-19725.281	480.074
2282-6	-19723.927	477.196
2282-6-1	-19724.995	469.224
2282-6-2	-19734.754	396.376

平成30年度  
庁舎建設事前調査業務委託  
八潮メセナ用地 求積図



三 斜 求 積 表

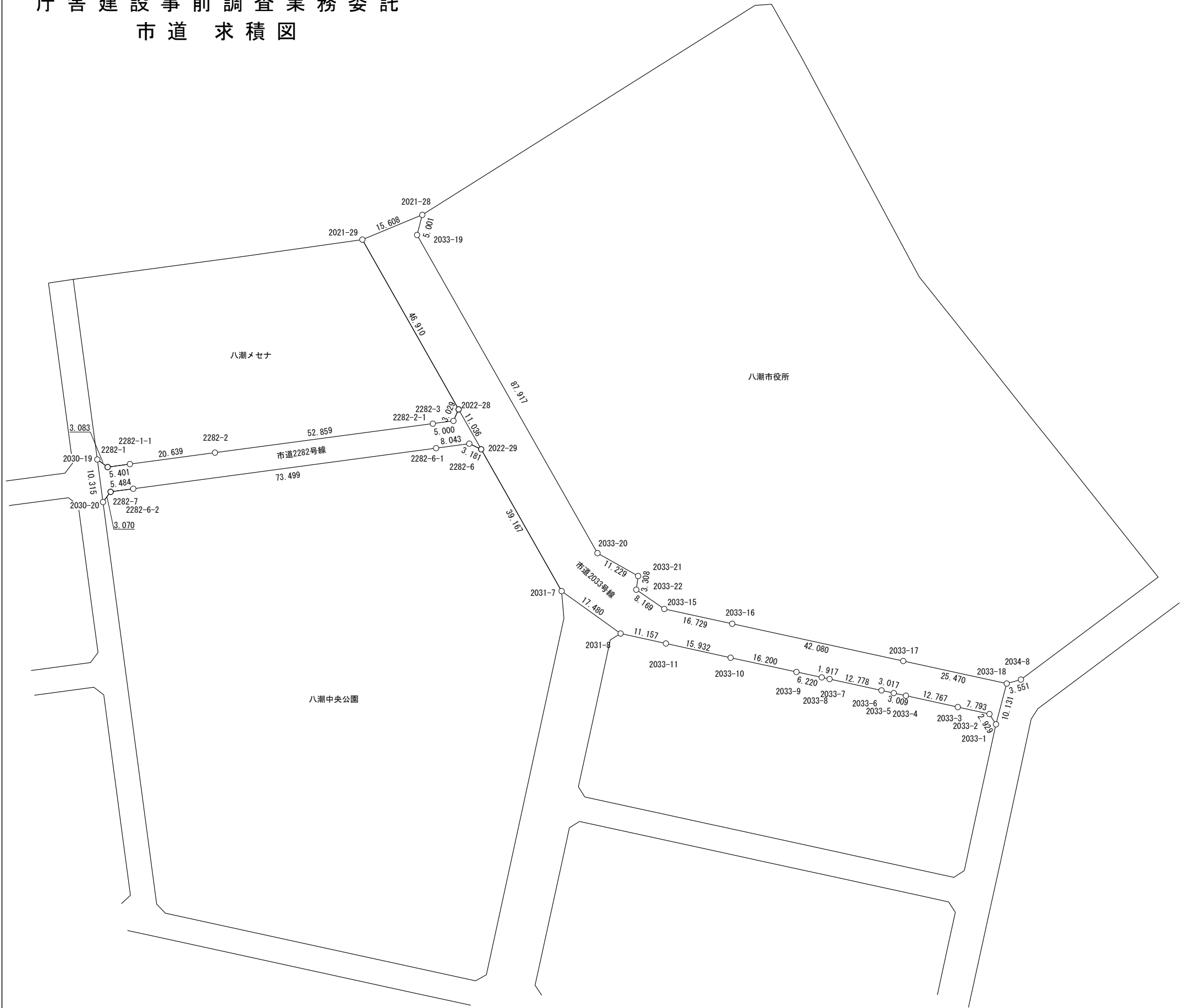
地 番 八潮メセナ用地			
NO.	底 辺	高 さ	倍 面 積
①	31.609	12.648	399.790632
②	38.104	8.460	322.359840
③	45.827	28.259	1295.025193
④	34.777	2.624	91.254848
⑤	32.998	10.670	352.088660
⑥	18.680	6.085	113.667800
⑦	7.914	1.463	11.578182
⑧	47.445	11.872	563.267040
⑨	61.243	39.562	2422.895566
⑩	61.243	22.343	1368.352349
⑪	47.361	7.004	331.716444
⑫	7.079	1.820	12.883780
		倍 面 積	7284.880334
		面 積	3642.440167
		地 積	3642.44 m <sup>2</sup>

座 標 一 覧 表

測 点 名	X 座 標	Y 座 標
2021-29	-19674.881	451.482
2021-30	-19679.024	422.129
2021-31	-19680.655	409.954
2021-32	-19684.414	381.945
2022-25	-19729.553	390.231
2022-28	-19715.681	474.631
2030-16	-19698.437	383.821
2030-17	-19709.740	385.337
2030-18	-19712.940	385.767
2030-19	-19727.725	387.748
2282-1-1	-19728.832	395.584
2282-2	-19726.076	416.038
2282-2-1	-19719.104	468.435
2282-3	-19718.445	473.391

※道路台帳座標を使用して計算した面積で、確定の面積ではありません。

平成30年度  
庁舎建設事前調査業務委託  
市道求積図



座標求積表

地番	市道2033号線	Xn	Yn	辺長	点間No
2021-28		-19668.914	465.904	5.001	2033-19
2033-19		-19673.752	464.638	87.917	2033-20
2033-20		-19750.222	508.018	11.229	2033-21
2033-21		-19755.735	517.800	3.308	2033-22
2033-22		-19759.014	517.360	8.169	2033-15
2033-15		-19763.647	524.088	16.729	2033-16
2033-16		-19767.211	540.433	42.080	2033-17
2033-17		-19776.157	581.551	25.470	2033-18
2033-18		-19781.580	606.437	10.131	2033-1
2033-1		-19791.377	603.857	2.929	2033-2
2033-2		-19788.901	602.293	7.793	2033-3
2033-3		-19787.241	594.679	12.767	2033-4
2033-4		-19784.507	582.208	3.009	2033-5
2033-5		-19783.868	579.268	3.017	2033-6
2033-6		-19783.222	576.321	12.778	2033-7
2033-7		-19780.508	563.835	1.917	2033-8
2033-8		-19780.105	561.961	6.220	2033-9
2033-9		-19778.794	555.881	16.200	2033-10
2033-10		-19775.380	540.045	15.932	2033-11
2033-11		-19771.945	524.488	11.157	2031-8
2031-8		-19769.555	513.590	17.480	2031-7
2031-7		-19759.348	499.399	39.167	2282-5
2282-5		-19725.281	480.074	11.036	2282-4
2282-4		-19715.681	474.631	46.910	2021-29
2021-29		-19674.881	451.482	15.608	2021-28
	倍面積				-4182.201939
	面積				2091.100
	地積				2091.10 m <sup>2</sup>

地番	市道2282号線	Xn	Yn	辺長	点間No
2030-20		-19737.949	389.114	10.315	2030-19
2030-19		-19727.725	387.748	3.083	2282-1
2282-1		-19729.553	390.231	5.401	2282-1-1
2282-1-1		-19728.832	395.584	20.639	2282-2
2282-2		-19726.076	416.038	52.859	2282-2-1
2282-2-1		-19719.104	468.435	5.000	2282-3
2282-3		-19718.445	473.391	3.029	2282-4
2022-28		-19715.681	474.631	11.036	2282-5
2022-29		-19725.281	480.074	3.181	2282-6
2282-6		-19723.927	477.196	8.043	2282-6-1
2282-6-1		-19724.995	469.224	73.499	2282-6-2
2282-6-2		-19734.754	396.376	5.484	2282-7
2282-7		-19735.482	390.941	3.070	2030-20
	倍面積				-1093.317620
	面積				546.658
	地積				546.65 m <sup>2</sup>

※道路台帳座標を使用して計算した面積で、確定の面積ではありません。