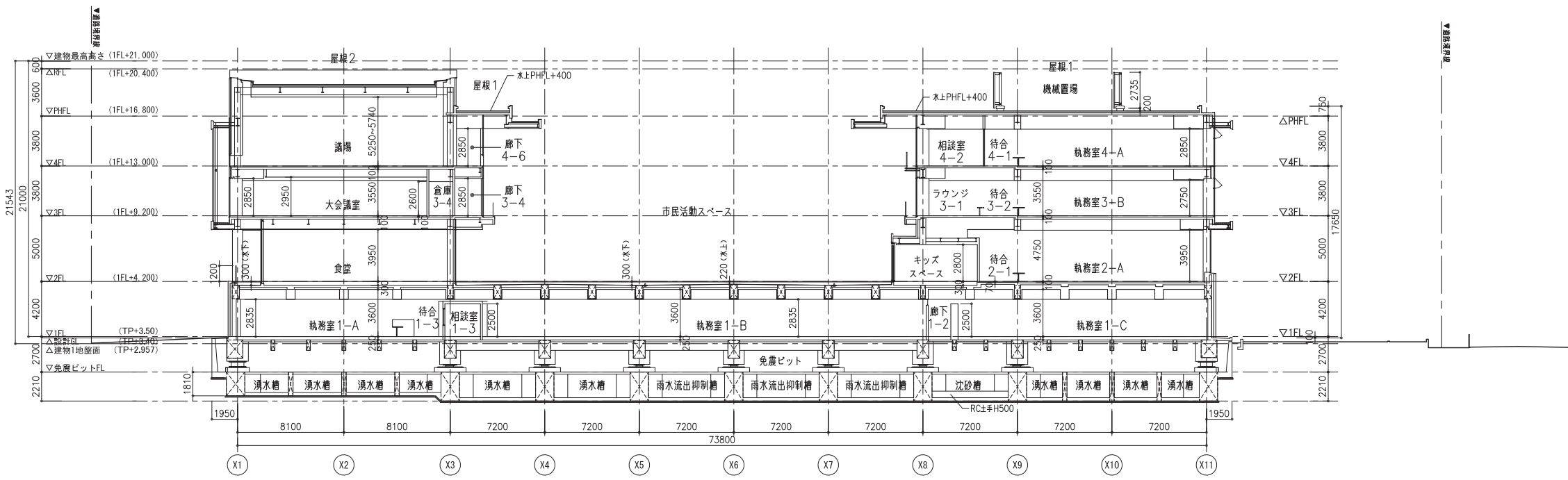


敷地概要

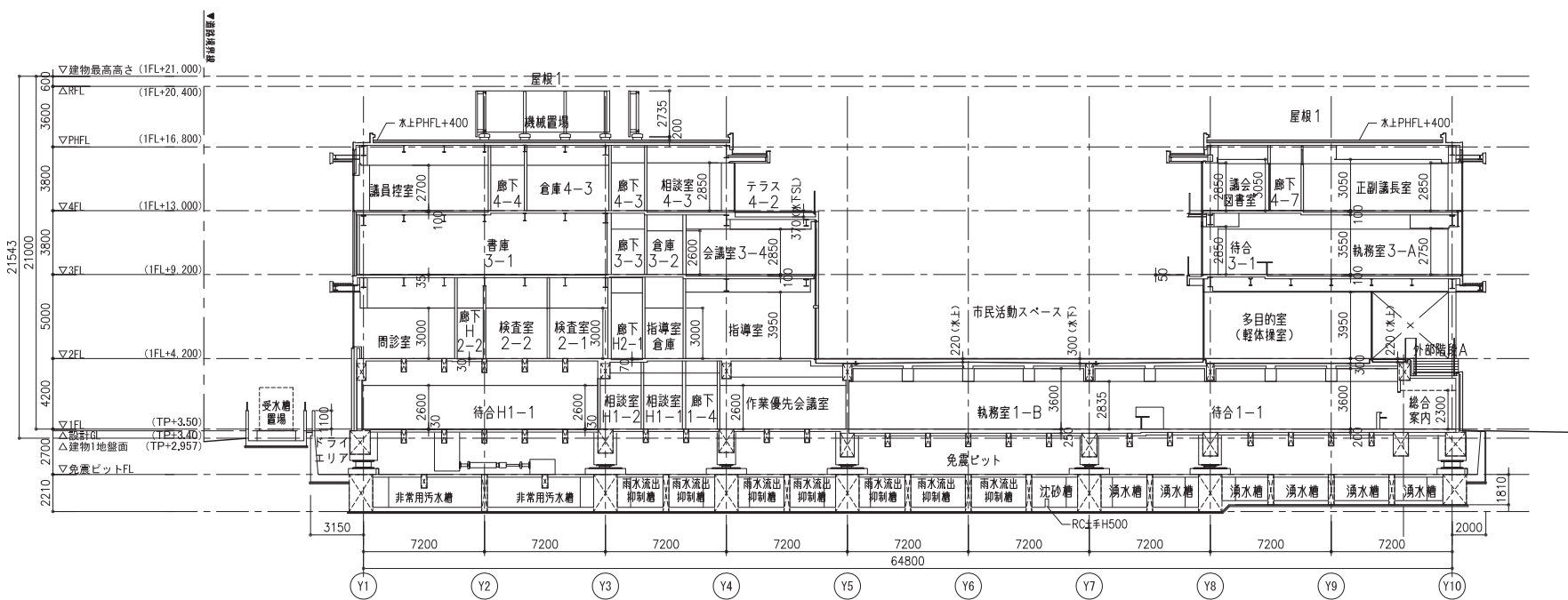
所在地	八潮市中央一丁目2番地1 地
敷地面積	15,401.47㎡
用途地域	近隣商業地域
防火地域等	指定なし
地域・地区等	建築基準法 第22条指定区域 都市計画法 第2種高度地区
許容建蔽率	90% (指定建蔽率90%+角地緩和10%)
-建築面積の最大の値	13,861.32㎡
許容積率	200%
-延床面積の最大の値	30,802.94㎡
日影規制	5mライン:5時間、10mライン:3時間、測定面:GL+4.0m
高さの最大限度	23m

備考

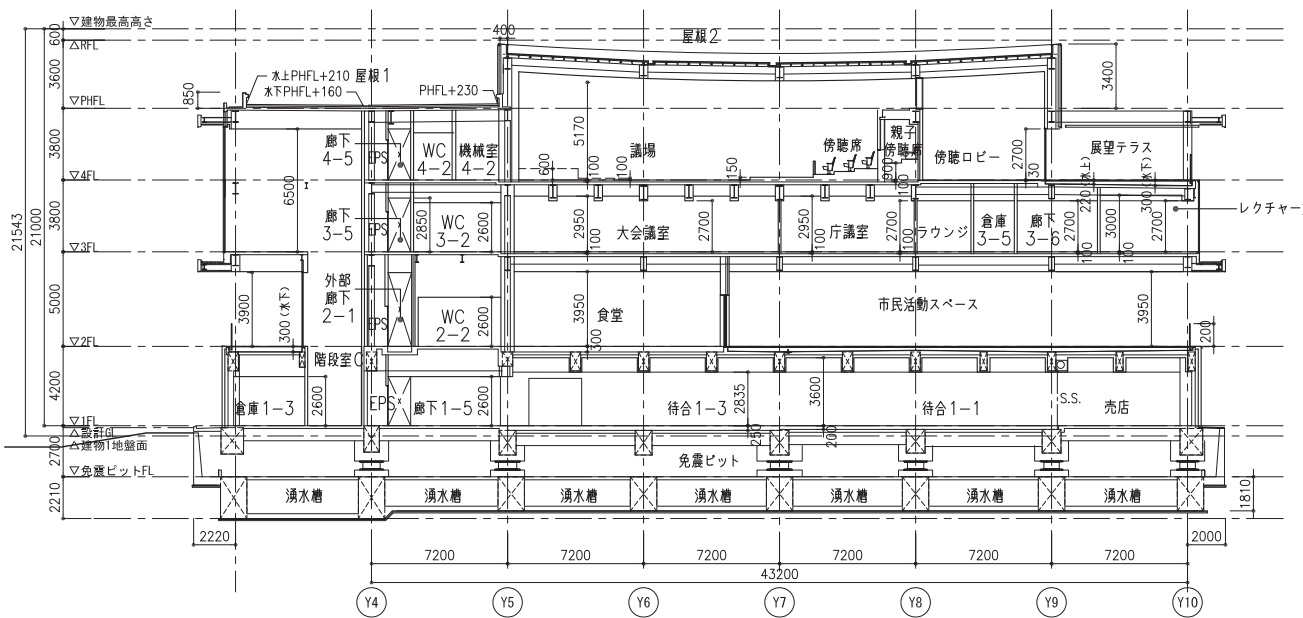
- 本図は、八潮市新庁舎建設工事(建築工事、南側外構工事、電気設備工事、機械設備工事)後、別途発注する既存庁舎解体工事及び北側外構工事を含めた配置図としている。
- 本工事の工事範囲は、A-202図及び、L1図を参照すること。
- 建物については、建物1~7を本工事の範囲とする。



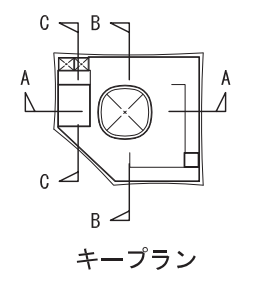
A-A断面図



B-B断面図



C-C断面図



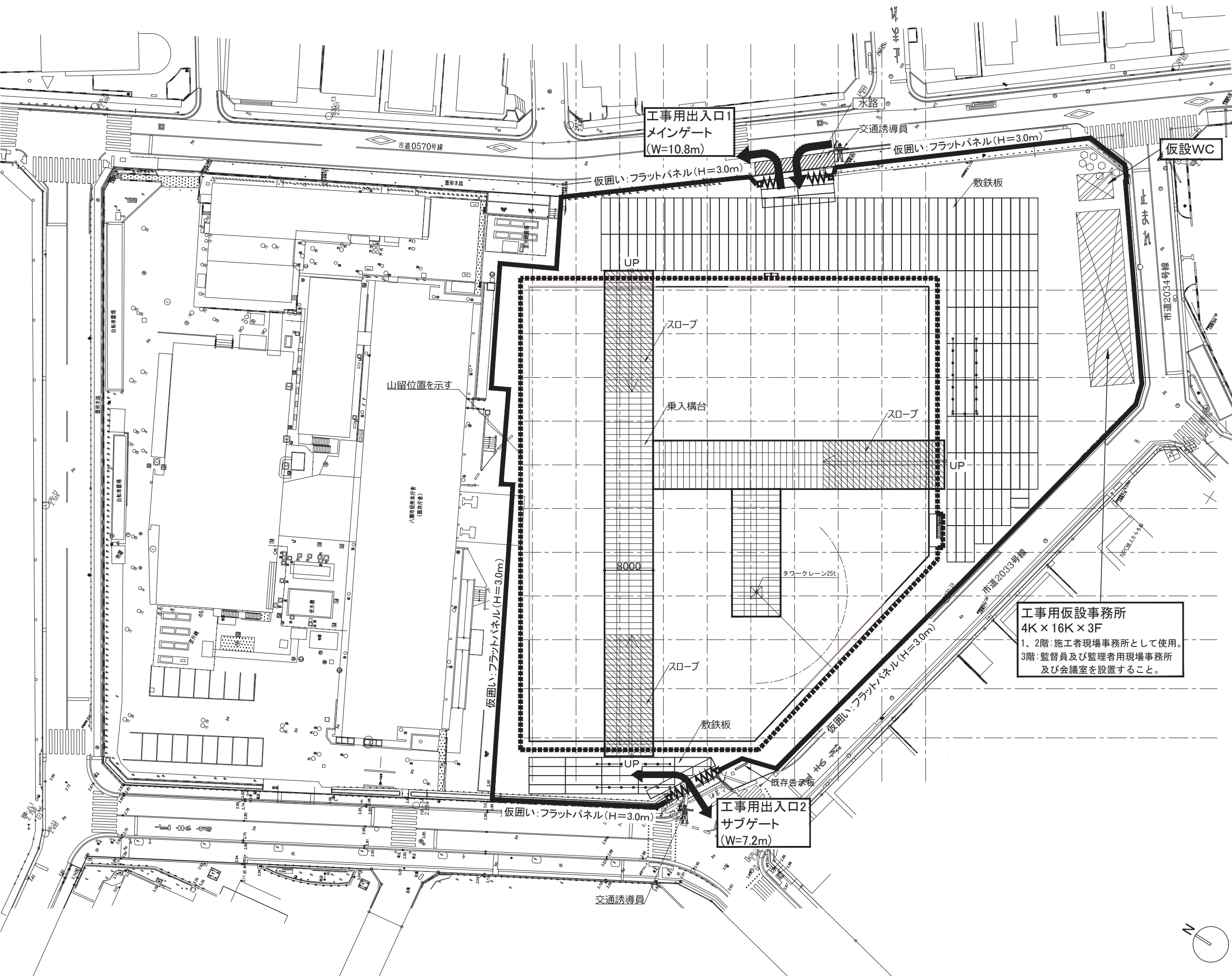
キープラン

工事概要:

- ・土工事
- ・乗り入れ構台、切梁
- ・基礎躯体工事
- ・免震装置設置
- ・山留撤去工事
- ・1階床工事

特記事項

・本仮設計画図は共通仮設の参考図である。工事受注者は本設計図を参考に適切な仮設計画を行い、監督員の承認を得るものとする。



工事用仮設事務所
 4K×16K×3F
 1、2階: 施工者現場事務所として使用。
 3階: 監督員及び監理者用現場事務所及び会議室を設置すること。

凡例

	万能鋼板 (W6000×D1500)
	仮囲い フラットパネル H=3000
	パネルゲート H=4500
	外部足場
	交通誘導員
	乗入構台 W=8000

