

都市計画道路 八潮越谷線 「市道7031号線」の道路整備について

令和7年6月

八潮市役所 建設部 道路治水課



八潮市マスコットキャラクター
『ハッピーこまちゃん』

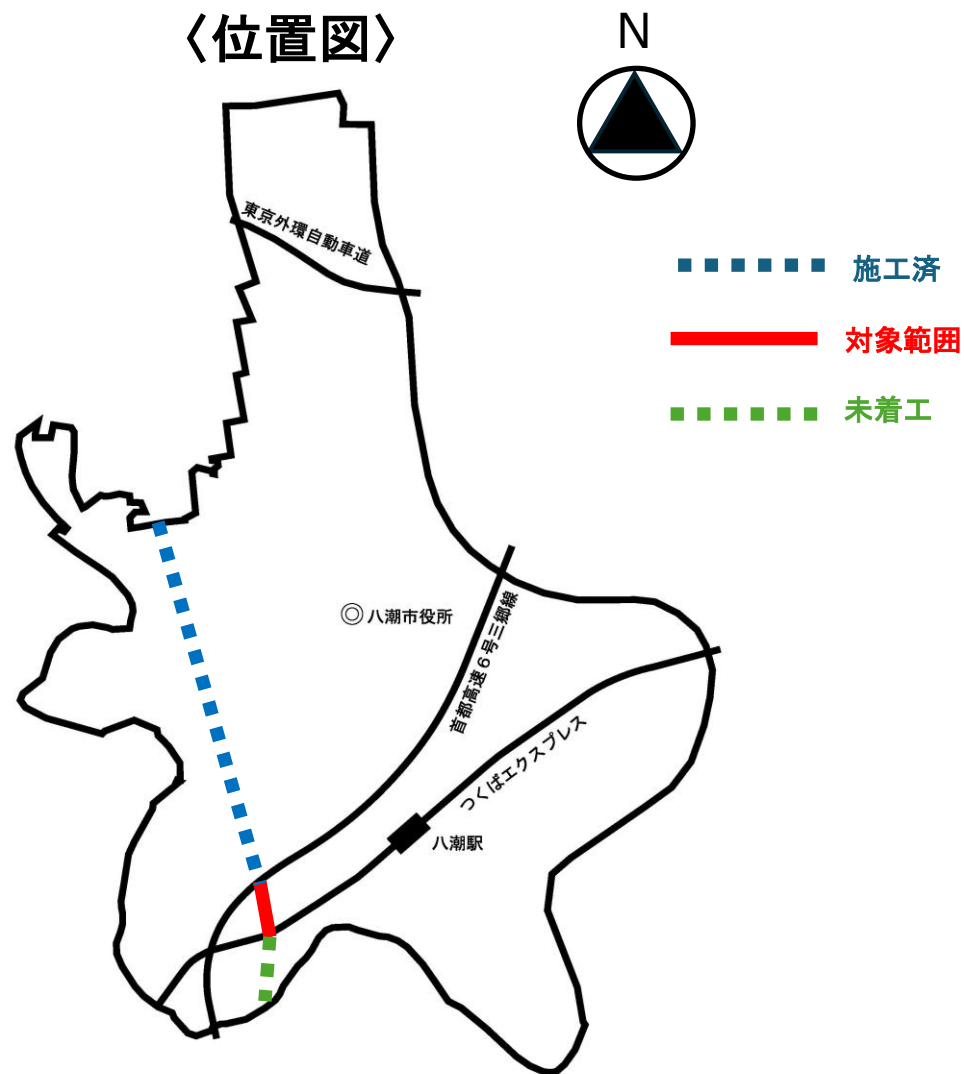
次第

～説明内容～

- ① (都)八潮越谷線の概要について
- ② 事業内容について(工事編)
- ③ スケジュールについて
- ④ お問い合わせ先

①(都)八潮越谷線の概要について

〈位置図〉



～説明内容～

◆路線名称

草加都市計画道路 3・4・13 八潮越谷線

◆都市計画決定

昭和 41 年 12 月 28 日 建設省告示第421号

平成 8 年 5 月 10 日 埼玉県告示第830号

◆起点・終点

(起) 八潮市大字浮塚字砂取

(終) 八潮市大字南後谷字八幡

◆延長

$L = 3,830 \text{ m}$

◆幅員

$W = 16 \text{ m}$



①(都)八潮越谷線の概要について

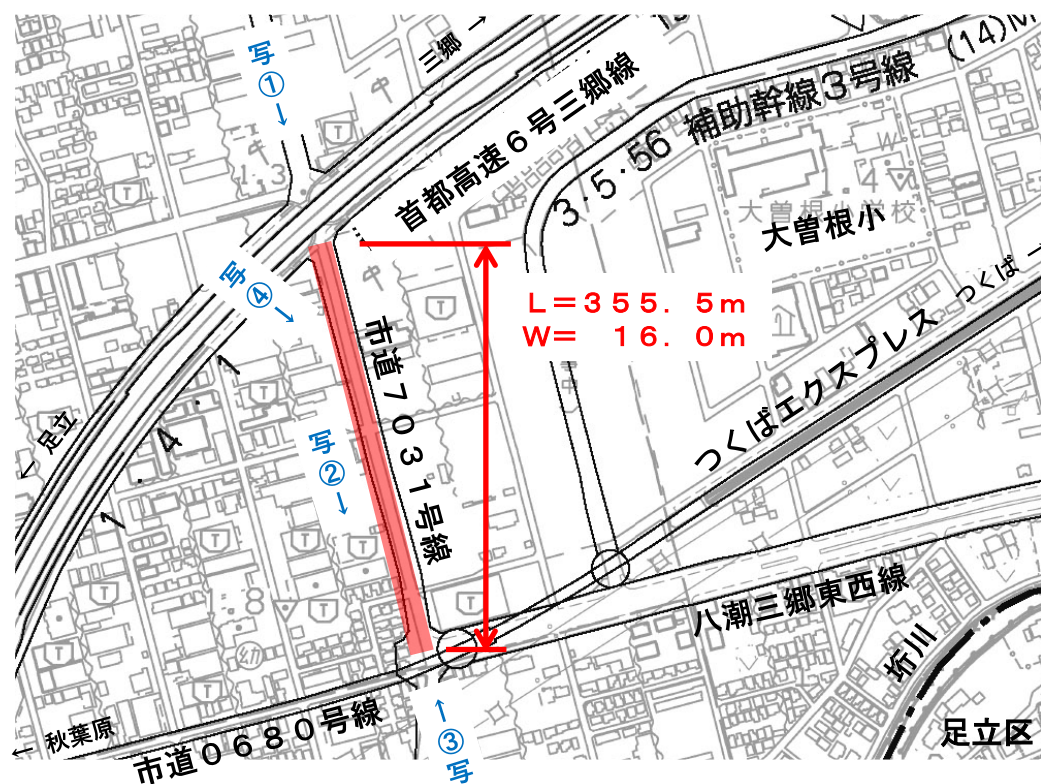
延長：L=355.0m

北側 県道八潮三郷線の八潮南ランプ入口交差点から

南側 八潮三郷東西線交差点まで 【市道7031号線】

幅員：W=16.0m

車線数：2車線



写真①



写真③



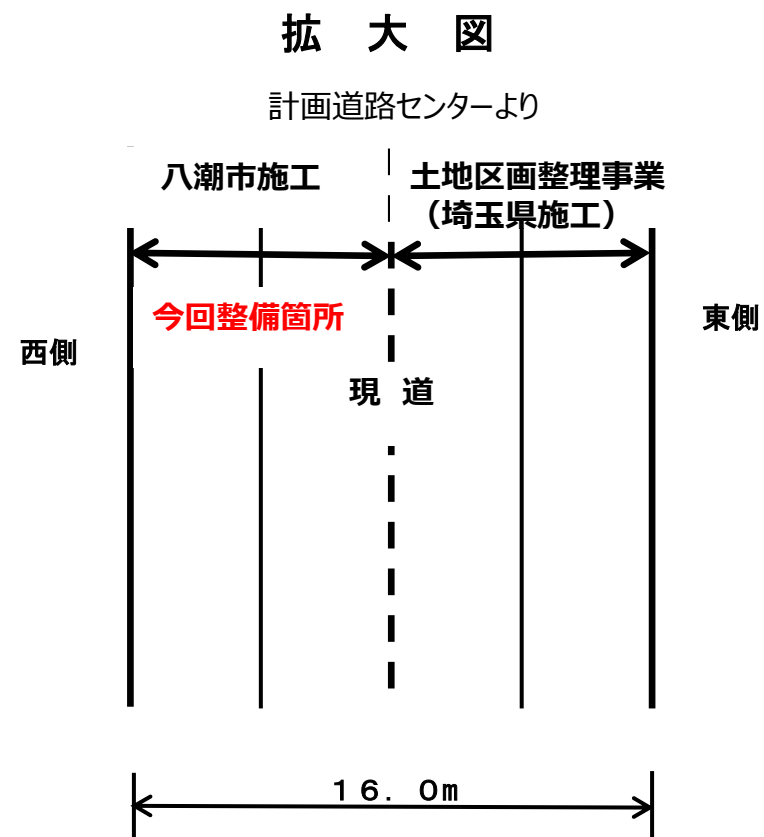
写真②



写真④

②事業内容について(工事編)

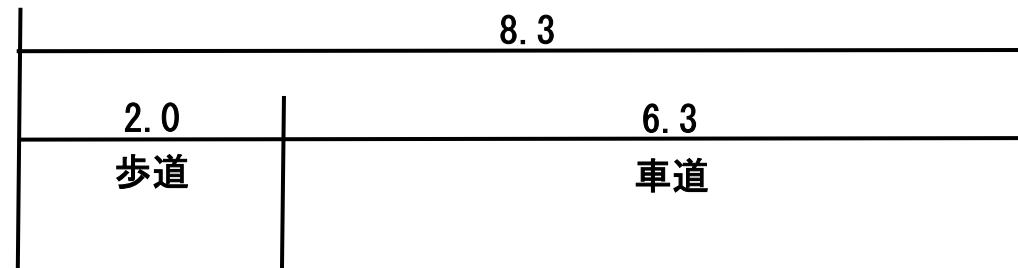
- 事業認可取得後、道路詳細設計、用地測量、物件調査、用地取得業務、道路実施設計、道路築造工事を進めます。計画道路幅員16mの中心線より西側の工事を進めます。



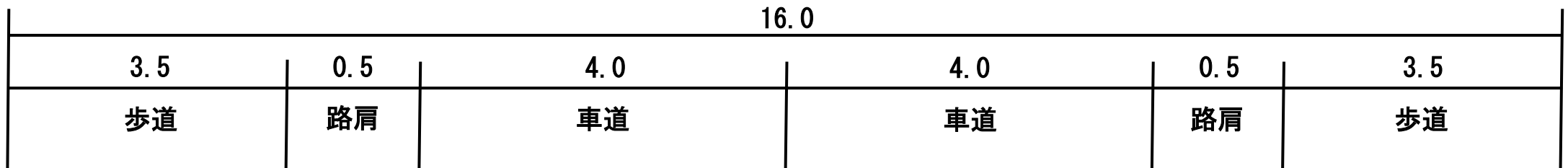
②事業内容について(工事編)標準横断面図

- ・道路用地取得後、囲い工事、道路工事を進めます。

■現況



■完成形



③スケジュールについて

〈計画工程表〉

	年 度							
	R 7	R 8	R 9	R 1 0	R 1 1	R 1 2	R 1 3	R 1 4
関係機関説明協議 県、市庁内、ライフライン等								
事業認可 取得								
事業認可に伴う説明会 (都市計画法 第 6 6 条)								
路線測量 道路詳細設計								
用地測量 土地建物等の調査積算								
用地買収								
道路整備工事								

※ 現時点での計画であり、予定が変更になる場合があります。

④お問い合わせ先（連絡先）

★〒340－8588 埼玉県八潮市中央一丁目2番地1
八潮市役所 048－996－2111（代表）

●建設部 道路治水課 用地係 （内線267）

- ・都市計画道路の用地買収及び補償に関すること。

●建設部 道路治水課 都市計画道路整備担当 （内線363）

- ・都市計画道路の事業認可に関すること。
- ・都市計画道路の工事に関すること。

●都市整備部 都市計画課 都市計画係 （内線270）

- ・都市計画法の制限に関すること。

